

■ ELEPHANT BEDROOM CAMP

☎ +254 704 418 651 / +254 702 692 648
www.atua-enkop.com
reservations@atua-enkop.com

De 420 à 640 US\$ la double tente, en pension complète, selon la saison.

Idéalement situé, à l'ombre de palmiers (et autres arbres) et au bord de la rivière Ewaso Nyiro, Elephant Bedroom Camp se trouve en plein cœur de la spectaculaire réserve de Samburu. Les douze tentes, spacieuses et luxueuses, offrent tout le confort moderne dans un style africain. Une zone lounge et un espace restauration complètent les lieux. Eléphants, singes, gazelles, sont des visiteurs réguliers du campement... À l'extérieur, de nombreuses possibilités de safaris.

■ JOY'S CAMP

☎ +254 730 127 000
www.joyscamp.com
reservations@elewana.com

Réservations et tarifs par courriel.

Situé dans les terres arides de Samburu, Joy's Camp appartient désormais au groupe Elewana. On a l'impression qu'il s'agit d'une oasis en pleine réserve. Ce campement a beaucoup de cachet et offre une dizaine de tentes qui mélangent les styles « tribu nomade Boran » et « safari chic ». Toutes les tentes ont une vue sur les collines environnantes.

■ LARSENS CAMP

☎ +254 202 045 835 / +254 724 253 030
www.wildernesslodges.co.ke
info@wildernesslodges.co.ke

Réservations et tarifs par courriel.

Magnifique camp de toile situé le long de la rivière, au milieu d'une forêt d'acacias. Malgré un confort remarquable, le camp reste simple, ce qui lui confère un certain charme. Tentes agréables et raffinées. De plus, la cuisine est excellente.

■ SAMBURU INTREPID

☎ +254 204 447 259 / +254 722 205 894
www.heritage-eastafrika.com
sales@heritagehotels.co.ke

Tentes de luxe à partir de 570 US\$ par nuit et pour 2 personnes, selon la saison et en pension complète.

Luxueux camp de tentes en bordure de rivière, qui accueille essentiellement une clientèle américaine. Décor et architecture assez originaux (on aime ou pas). Pour le reste, rien à dire, service impeccable, confort irréprochable, bonne cuisine, environnement époustouflant.

■ SAMBURU SIMBA LODGE

☎ +254 204 444 401 / +254 722 603 303
www.marasimba.com
sales@simbalodges.com

Comptez en pension complète, et selon la saison, de 245 à 495 US\$ pour une chambre simple et de 295 à 575 US\$ pour une chambre double.

C'est peut-être le lodge le plus charmant de Samburu (qui se trouve exactement à la lisière de Samburu et de Buffalo Springs). Avec une architecture de bois aérée, imitant l'architecture locale, avec une immense terrasse ombragée qui domine une mare à crocodiles et hippopotames, avec piscines et chambres joliment décorées qui font face à un paysage hallucinant de savane parsemée d'acacias, y rester constitue déjà un

© SCOTT MCLEAN - ICONOTEC



Girafes au Samburu National Réserve.



Contact us: + 254



Elephant Bedroom Camp - Samburu



702 692 648, Email: reservations@atua-enkop.com, Website: www.atua-enkop.com

spectacle en soi, avant même de commencer le safari. Les chambres ont un balcon face à cette savane de Buffalo Springs, au-dessus de la rivière Nyiro, et l'on peut s'y doucher en guettant les girafes. Le buffet, avec des plats kényans et indiens, est excellent et le personnel est aux petits soins. Un lodge avec vraiment beaucoup de cachet.

■ SAROVA SHABA GAME LODGE

☎ +254 643 20 30 / +254 728 603 590

www.sarovahotels.com/shabalodge/

sarova.shaba@sarovahotels.com

A partir de 197 US\$, selon le type d'hébergement et la saison, en pension complète, pour 1 personne.

Cet unique lodge du parc de Shaba offre de loin le meilleur rapport qualité-prix des trois réserves confondues. Jolie architecture mais des chambres plutôt standards. Magnifiquement située dans une oasis au milieu du semi-désert de Shaba. Construit entièrement en bois et en pierre, le lodge s'étire le long de la rivière au milieu d'une luxuriance épatante. La vaste salle à manger est perchée à 10 m du sol, dans un grand bâtiment sur pilotis qui surplombe la rivière d'un côté et la piscine de l'autre. De nombreuses fontaines et cascades disséminées dans les jardins et dans les bâtiments créent une impression de calme, de sérénité et de fraîcheur. Mais quand le lodge est complet, il est un peu bruyant. Les chambres sont confortables, bien décorées et spacieuses. Cuisine correcte et service impeccable. Jolie piscine.

À voir – À faire

Les pistes sont plutôt bonnes et vous pouvez circuler dans les deux réserves avec une voiture classique, sauf en saison des pluies. La signalisation n'est pas très bonne (seuls les lodges sont indiqués régulièrement), mais ce n'est pas vraiment gênant car on se repère assez facilement. La meilleure façon de visiter ces réserves est de se laisser conduire par son instinct : quel que soit votre itinéraire, vous ne serez pas déçu. Sachez toutefois que les léopards sont souvent vautrés dans les grands arbres qui bordent la rivière, tandis que, à

quelques centaines de mètres de là, les lions se reposent à l'ombre des fourrés (surtout du côté de Samburu). Lorsqu'on s'écarte davantage de la rivière, du côté de Buffalo Springs, on a une chance d'apercevoir des guépards. Ceux qui recherchent la tranquillité s'aventureront tout au nord de Samburu, en contournant par exemple le mont Koitogor. Enfin, dans la partie est de Buffalo Springs se trouvent les sources qui ont donné leur nom à la réserve. On peut descendre de son véhicule pour aller se rafraîchir dans l'une d'elles ou pique-niquer au bord de l'eau.

■ CENTRE CULTUREL SAMBURU



A quelques mètres seulement de l'entrée du parc, sur votre gauche. Entrée : 1 000 Ksh par personne.

Il s'agit d'un village samburu qui a décidé d'accepter au sein de la petite communauté des gens de l'extérieur. On vous accueille avec des danses traditionnelles, vous pouvez visiter l'intérieur d'un habitat traditionnel, on vous montre comment on faisait le feu avec deux baguettes de bois, le travail du forgeron... Pour certains, le lieu manque un peu d'authenticité. Il s'agit pourtant d'un vrai village samburu où les gens vivent en permanence, avec le souci réel de préserver des traditions ancestrales. Il est vrai qu'on y pousse un peu à la consommation (il faut soutenir ceci, acheter cela...), mais cette formule permet d'apporter quelques fonds à l'ensemble de la communauté, et notamment de financer la scolarité des enfants. Les photographes seront ravis d'apprendre qu'à l'intérieur de ce village, ils ont le droit de prendre autant de photos qu'ils le désirent. Et il y a de quoi faire...

■ UMOJA WOMEN

☎ +254 713 062 588

www.umojawomen.net

reservations@umojawomen.org

Comptez par personne 5 US\$ pour visiter le musée, et 20 US\$ pour le village. Réservations par courriel pour dormir au camp.

Situé près de l'entrée de la réserve de Samburu, Umoja est un village exclusivement féminin. Le but est de faire découvrir aux visiteurs le travail de la communauté. Il est possible d'y dormir sous une hutte.

EXPÉDITION VERS LE NORD

Au-delà de Samburu, c'est le grand nord. Après Archer's Post, vous entrez dans une immense zone désertique et assez inhospitale. L'expédition jusqu'à la rive orientale du lac Turkana peut être une expérience extraordinaire, à travers la brousse quasiment vierge de modernité. Malheureusement les conditions de sécurité ne sont pas toujours très bonnes. Il est vivement recommandé de partir à plusieurs véhicules (bien équipés) ou de se joindre à un safari proposé par une agence.

Sur place, la seule à encore organiser cette extraordinaire aventure est Gametrackers, qui propose plusieurs circuits plus ou moins longs à des prix tout à fait raisonnables. L'itinéraire le plus somptueux, mais aussi le plus difficile, fait une boucle en passant par Isiolo, Marsabit, désert de Chalbi, lac Turkana, Maralal, Isiolo (ou Baringo) : ce parcours est tout simplement fabuleux, et c'est l'Aventure avec un grand A.

MERILLE

Vous pouvez faire halte dans le village de Merille, sous prétexte de boire quelque chose au seul « bar » situé sur la place centrale. Vous êtes dans une communauté Rendille et les gens ici se demandent déjà ce que vous pouvez bien faire si loin de chez vous... Inutile de dire qu'il ne faut absolument pas photographier les gens sans leur en demander la permission. Idem pour les bâtiments. Souvent, pour accepter d'être pris en photo, les gens vous demanderont de l'argent. Leur extrême dénuement est déjà une raison suffisante pour proposer quelques shillings en échange de clichés, mais veillez tout de même à ne pas provoquer de débordements...

MARSABIT

Située le long de la route A2, à environ 275 km au nord d'Isiolo, la ville et le mont Marsabit sont cernés au nord par le désert de Chalbi et au sud par celui de Kaisut. On s'attend donc à découvrir une ville poussiéreuse et déserte, au pied d'une montagne pelée, mais, surprise, on pénètre dans une agglomération animée au milieu d'une zone montagneuse couverte d'une forêt tropicale. En fait, Marsabit bénéficie d'un microclimat exceptionnel. L'air chaud des déserts voisins s'élève sur ses pentes montagneuses et se rafraîchit avec l'altitude, formant des nuages de pluie. Résultat, il pleut presque quotidiennement sur le mont Marsabit, alors qu'il ne tombe que quelques gouttes d'eau, une fois tous les deux ans, dans les environs. Cette présence permanente d'eau attire toutes les tribus nomades de la région, qui viennent y faire paître leurs troupeaux avant de reprendre la route du désert.

Marsabit est donc une ville où se croisent toutes les ethnies du nord du Kenya et de l'Éthiopie. Dans les rues animées ou sur le marché aux bestiaux vous remarquerez des Borans, des Gabbras et des Rendilles, couverts de bijoux et arborant d'étonnantes coiffures.

Transports

► **Stations-essence.** Vous les trouverez aisément car elles constituent le point d'intérêt principal de la ville... L'une d'ailleurs pourrait être considérée comme étant le centre de Marsabit. L'autre, à votre droite en entrant, sur la route A2. Inutile de dire que, pour poursuivre votre route plus au nord, il vous faut absolument faire le plein. Il est même vivement recommandé de remplir un ou deux jerricanes d'essence en extra.

Comment y accéder et en partir

En sortant de Marsabit, à environ 7 km, peu après la piste d'atterrissage, un chemin rejoint les bords d'un autre cratère dont le fond est tapissé d'une dense végétation. Sur le sentier qui mène à la vue splendide du Gof Redo, vous apercevrez peut-être des tailleurs de pierres destinées à la construction de maisons. Apportez un peu d'eau avec vous, il est probable qu'ils vous en demandent. La route désormais aborde les paysages les plus arides du Kenya. Et il est surprenant de constater combien le désert peut revêtir d'apparences différentes... Au fur et à mesure, vous traverserez des étendues infinies et plates jonchées de pierres volcaniques noires, de sable, ou des terres aussi crevassées qu'incultes... Il est plus surprenant encore de constater que des hommes ont élu domicile sur un territoire tellement inhospitalier.



Caravane de chameaux à Marsabit.

Pratique

■ HÔPITAL

Il se trouve un peu à l'écart de la ville ; du centre, prendre la route du parc national jusqu'à l'embranchement, et ensuite la voie de droite, quasiment à la perpendiculaire.

■ KENYA COMMERCIAL BANK

KCB Building ☎ +254 202 287 000

Le plus simple est de demander. Accessible à pied du centre.

■ MEDICAL CENTRE

En ville, près du 5-Steers Hotel.

■ LA POSTE

Sur la route principale, à côté du Al-Jazeera Café.

Idéal pour envoyer des cartes ou des lettres.

Se loger

■ MARSABIT LODGE

☎ +254 202 399 298

www.marsabitolodge.com

manager@marsabitolodge.com

Le lodge est à 2 km à peine de l'entrée « Ahmed ».

Réservations et tarifs par courriel. Pension complète (de loin la meilleure formule tant Marsabit offre peu de lieux où se restaurer...). Vénérable lodge tout en bois au bord du lac Gof Sokorke Dika. Un peu vieillot avec son mobilier des années 1970, mais le cadre est superbe. Les chambres, confortables, dominent les berges du lac où viennent s'abreuver de nombreux animaux. Malheureusement, l'absence presque totale de visiteurs non seulement ajoute à l'aspect tristounet du lieu, mais entraîne des fermetures temporaires de plus en plus fréquentes. C'est néanmoins la seule véritable possibilité de logement dans la région.

À voir – À faire

Avant d'arriver à Marsabit, à 10 km à peine de la ville, vous verrez sur votre droite un endroit qui s'appelle Chalka Well. Vous y découvrirez ce que certains nomment « les puits chantants ». C'est le spectacle tout à fait fascinant d'hommes formant une chaîne et se passant des seaux d'eau, du fond d'un trou jusqu'à la surface où des dromadaires en rang d'oignons attendent de pouvoir s'abreuver. Les seaux, faits de peau, sont passés de main en main avec une rapidité et une dextérité étonnantes, le tout au rythme infernal que ces hommes s'imposent dans leurs chants et sous la surveillance plus ou moins bienveillante du « maître du puits ». Unique.

■ MARCHÉ

Le marché peut constituer – à la rigueur – le deuxième point d'intérêt de la ville (le premier

étant les stations d'essence). On en fait cependant vite le tour.

MARSABIT NATIONAL PARK

Le parc couvre la partie supérieure de la montagne (soit environ 20 km²), alors que la Réserve nationale de Marsabit s'étend sur un territoire bien plus vaste (près de 2 000 km²). Le parc est composé d'une forêt dense et de trois petits lacs volcaniques (appelés *gofs*). Cette oasis de verdure au milieu du désert abrite bien évidemment une faune assez riche (grands koudous, buffles, léopards, caracals, girafes, zèbres, lions et quelques éléphants) mais difficile à observer. Ce petit inconvénient, ajouté à l'isolement du parc, sans parler de la réputation désastreuse que certains guides peuvent faire à la région, explique sa très faible fréquentation. C'est dommage, car le site est absolument superbe.

La plupart du temps, le visiteur aura l'impression de disposer du parc pour lui tout seul, ce qui rend la visite particulièrement agréable. Le parc en lui-même est petit et on le parcourt en une journée. Le circuit idéal consiste à en faire le tour en passant par les trois lacs de cratère. Ces trois sites enchanteurs, entourés de forêts, offrent des vues merveilleuses sur le désert et accueillent une grande partie de la faune ainsi qu'une multitude d'espèces d'oiseaux. Le plus grand lac, Gof Bongole (le troisième en partant de la porte), est le meilleur endroit pour observer les animaux car la végétation y est moins dense. Mais le plus admirable des trois est le fameux lac Paradis (qui porte bien son nom). La vue plongeante du Lake Paradise (en borana « Soreteti Diko », qui signifie grand lac) du haut des arêtes parfaitement dessinées du cratère est un spectacle unique, et l'intérêt essentiel du parc. N'hésitez pas en outre à vous arrêter à la terrasse du lodge pour boire un verre en admirant la beauté du lac (le « Soreteti Dudo », soit le petit lac, en borana... Original).

Transports

Comment y accéder et en partir

Deux portes donnent accès au parc et au lac Paradise. La première, la Karare Gate, est située sur la route de Isiolo qui vous mène à Marsabit, sur votre droite, à moins de 20 m de la ville. Renseignez-vous bien auprès des *rangers* si la piste jusqu'à Lake Paradise (8 km) est praticable ou non. Vous pourrez alors rejoindre Marsabit en traversant le parc. La deuxième porte s'appelle Ahmed, du nom d'un éléphant dont les défenses de taille tout à fait spectaculaire sont exposées au Musée national de Nairobi. Vous pourrez voir quelques photos du spécimen dans le lodge. A Ahmed Gate donc, vous êtes à 11 km de Lake Paradise.

ITINÉRAIRE DE MARSABIT JUSQU'AU TURKANA : HORS DES SENTIERS BATTUS

202

Une belle excursion à entreprendre si l'on a pas peur des pistes, de la solitude et de certaines incertitudes, dans le grand nord désertique du Kenya. Pour cette expédition, avec un véhicule individuel, prenez préalablement soin de faire le plein d'essence (plus un ou deux jerricanes) et d'acheter de quoi vous sustenter et boire pour deux ou trois jours (au cas où vous seriez bloqué quelque part sur la route...).

► **En sortant de Marsabit**, à environ 7 km, peu après la piste d'atterrissage, un chemin rejoint les bords d'un autre cratère dont le fond est tapissé d'une dense végétation. Sur le sentier qui mène à la vue splendide du Gof Redo, vous apercevrez peut-être des tailleurs de pierres destinées à la construction de maisons. Apportez un peu d'eau avec vous, il est probable qu'ils vous en demandent.

La route désormais aborde les paysages les plus arides du Kenya. Et il est surprenant de constater combien le désert peut revêtir d'apparences différentes... Au fur et à mesure, vous traverserez des étendues infinies et plates jonchées de pierres volcaniques noires, de sable, ou des terres aussi crevassées qu'incultes... Il est plus surprenant encore de constater que des hommes aient élu domicile sur un territoire tellement inhospitalier.

► **Le village de Maikona**, qui regroupe les tribus Borana et Gabbra, est peut-être la meilleure halte à faire pour entrer en contact avec ces populations oubliées du reste du monde, et pour cause ! Il vous sera possible éventuellement d'y voir un nouveau type d'habitat, qui pourrait s'apparenter à la yourte mongole s'il n'était pas façonné avec des feuilles de palmier et des matériaux de récupération.

► **C'est à partir de ce village qu'il vous faudra faire un choix.** Prendre la piste qui traverse l'étonnant désert de Chalbi, qui nécessite un excellent véhicule et qui est, de toute façon, très fortement déconseillée pendant la saison des pluies (au risque de rester bloqué plusieurs jours !). La traversée de cette immense étendue de sable est une expérience inoubliable.

Dans la partie nord du désert, l'extrême chaleur s'est infiltrée dans le sol, craquelé, parcellisé à la manière d'un puzzle...

Dans ce décor totalement minéral, d'une platitude infinie, vous aurez peut-être la chance de croiser une immense caravane de dromadaires en route vers l'Ethiopie. Il est très important de savoir que sur cette portion précise du parcours, l'état déplorable des pistes et l'isolement complet rendent nécessaire une préparation très minutieuse. Ou prendre la piste principale pour Kalacha et rejoindre ainsi le désert de Chalbi par son autre extrémité.

► **Kalacha** est le seul endroit du Kenya où il est autorisé de chasser le ganga à face noire (black-faced sandgrouse en anglais), un oiseau qu'on trouve communément sur le bord des routes et dont la couleur lui permet de se confondre avec le sable. La chair de cette petite volaille est très tendre et plutôt prisée dans ces contrées. Il vous arrivera peut-être d'en manger. Si vous souhaitez vous mêler un peu à la vie du village Gabbra, adressez-vous à un certain John Lucas ou à sa femme Myriam (tous deux parlent l'anglais). Négociez un prix par personne (cet argent reviendra à l'ensemble de la communauté), et voyez – avant – ce qu'ils vous proposent en retour. 1 000 Ksh par personne semble être un maximum.

De Kalacha, pour rejoindre le fabuleux désert de Chalbi, compter 15 à 20 minutes de route seulement. Sachez vous arrêter à temps. Etudiez régulièrement le terrain en descendant de votre voiture. Et n'hésitez pas à la laisser pour poursuivre à pied. On vous conseille de vous y rendre en fin de journée, quand la chaleur s'y fait moins écrasante, et pour y contempler l'un des plus beaux couchers de soleil de votre vie.

► **North Horr** est l'étape suivante de votre progression vers le lac Turkana. Vous pouvez y faire une halte, notamment pour jeter un coup d'œil sur l'église résolument moderne construite par les pères allemands. Vue sous un certain angle, la mosquée n'est pas mal non plus, mais la photographe pose davantage de problèmes... C'est à partir de North Horr qu'il vous faut faire de nouveau un choix. Soit Loyangalani par la C77, soit la piste qui mène au parc national de Siboloï. Aucune piste connue ne fait la jonction entre ces deux destinations, en bordure de lac. Il vous faudra impérativement repasser par North Horr.

Retrouvez le sommaire en début de guide

Visites parmi la communauté El Molo

Peuple emblématique de la région du Turkana, les El Molo ont un mode de vie qui est à des années lumières du monde occidental. Mais leur communauté s'est adaptée au tourisme. Le petit village d'El Molo est d'ores et déjà préparé à recevoir des personnes curieuses de découvrir des modes de vie d'un autre âge. L'argent revient à l'ensemble de la communauté. Vous pourrez poser toutes les questions que vous voudrez, prendre des photos, visiter une hutte... Vous apercevrez une partie du « cimetière » sur le chemin qui mène au point de vue sur le lac. Vous comprendrez alors pourquoi le village a dû récemment se déplacer. Le lac, par l'effet de l'évaporation, n'est en effet plus suffisamment approvisionné en eau par sa source éthiopienne. Celle-ci a été en partie détournée pour irriguer une vaste superficie de terre arable au sud du pays. Le lac Turkana peu à peu se salinise, et son niveau baisse au point qu'à cet endroit précis il s'est divisé en deux parties !

DÉSERT DE CHALBI

Le désert de Chalbi, « nu et salé » en langue gabbra, est le seul réel désert du Kenya ; c'est la zone la plus chaude et la plus aride du pays. Il s'étend entre des monts volcaniques et est lui-même constitué d'anciens flux de lave érodée. Il se trouve dans un triangle entre Masarbit, North Horr et la rive orientale du lac Turkana et se prolonge vers le nord quasiment jusqu'à la frontière éthiopienne. On le traverse sur la route qui va de Masarbit à North Horr. Cette bourgade se trouve en réalité dans le désert lui-même, à sa lisière occidentale. C'est un milieu extrêmement dur, un océan de dunes où seules les espèces les plus résistantes y survivent. Son sable de roche volcanique est dru et chaud, et n'abrite aucune oasis. Deux tribus nomades, pastorales et chamelières, le peuplent : les Rendille et les Gabbra. Comme il s'étend jusqu'aux rives du lac Turkana, ce dernier est considéré comme le plus grand lac permanent de désert au monde. Les pluies sont très rares dans le Chalbi, mais quand elles se produisent, le désert se transforme en un immense océan de boue.

SIBILOI NATIONAL PARK ★

Ouvert en août 1973, ce parc de 1 570 km², probablement le plus isolé du Kenya, a été créé pour protéger une faune assez riche : hyènes, lions, léopards, guépards, zèbres de Grévy, oryx, petits koudous... Le site est d'ailleurs inscrit au patrimoine mondial de l'Unesco. C'est également ici que se trouve concentré le plus grand nombre de crocodiles au monde. Réputés pour leur taille impressionnante (les plus gros après les crocodiles marins d'Australie), ils sont regroupés dans cette partie du lac. Mais le Sibiloi National Park doit surtout sa réputation internationale à son très fameux site préhistorique de Koobi Fora. C'est ici qu'en 1968, Richard Leakey trouva un crâne fossilisé

datant de plusieurs millions d'années. Depuis, d'autres vestiges y ont été découverts. Le parc est très difficile d'accès depuis Noth Horr, au point que la plupart des visiteurs viennent en avion ou en bateau depuis le golfe de Ferguson, sur l'autre rive.

LOYANGALANI

C'est la plus belle des deux rives du lac, mais aussi la plus difficile d'accès. Loyangalani est la seule bourgade sur le Turkana. On l'atteint soit par la route du sud (Maralal, Baragoi, South Horr), soit par le nord (Marsabit, North Horr, désert de Chalbi). Après des heures interminables de pistes défoncées, l'arrivée sur la rive du lac est un moment d'intense émotion tant le décor est somptueux.

Selon la légende turkana, tout ici, à l'origine, n'était que plaines couvertes d'une herbe verte et grasse. Les hommes y avaient élu domicile pour la beauté de ces prairies. Ils avaient accès à une source d'eau magique, intarissable. Il suffisait de soulever une pierre et l'eau surgissait. Les femmes ne devaient cependant jamais oublier de reboucher l'entrée de la source une fois leur récipient rempli. Seulement, voilà... Un jour, l'une d'elles oublia. Et l'eau coula, coula, se déversa en abondance sur les prairies environnantes jusqu'à les recouvrir entièrement... Voilà pourquoi le lac aurait cette couleur vert jade qui le caractérise...

Loyangalani est une ville minuscule composée de quelques huttes en tôle et habitée par des Turkanas et des Samburus. Elle possède cependant une piste d'atterrissage, une école, une poste et une mission catholique (qui peut parfois vous vendre quelques litres d'essence à un prix exorbitant).

Au nord de la ville vit (ou survit) l'une des plus petites tribus du Kenya : les El Molos. Ce peuple de pêcheurs, qui vit ici depuis plus de deux mille ans, compte aujourd'hui moins de cent individus et perd peu à peu son identité culturelle.

L'arrivée des touristes (leur nombre reste toutefois encore très raisonnable...) et surtout la multiplication des mariages avec d'autres ethnies (notamment avec les Turkanas et les Samburus) ont profondément modifié la façon de vivre et les coutumes des El Molos. Le gouvernement en est même venu, pour éviter une disparition totale de la tribu, à accorder une allocation à tout enfant né de deux parents El Molos !

Se loger

■ OASIS LODGE

☎ +254 729 954 672

www.oasis-lodge.com

wolfgang.deschler@oasis-lodge.com

Comptez 240 US\$ pour 2 personnes en pension complète, 180 US\$ pour une seule.

Le seul lodge de standing dans la région, tenu par un certain Wolfgang Deschler. Composé de dix-huit bungalows, c'est un lieu de séjour agréable, malgré (ou parce que) le peu de touristes. Ses deux piscines sont alimentées par des sources d'eau chaude (le premier bassin est donc plus chaud que le second). De nombreuses excursions sont organisées par le lodge (pêche, visite de Central Island, balade au mont Kulal...). Il est possible de venir vous chercher et de vous ramener dans un petit avion : compter alors 2 000 US\$ le trajet, à partager entre 4 personnes maximum...

■ PALM SHADE CAMP

☎ +254 726 714 768

11 bandas doubles à partir de 3 000 Ksh par personne, avec petit-déjeuner.

Camping très bien situé dans Loyangalani, à l'ombre (d'où son nom) de jolis palmiers. Douches et toilettes impeccables. Eau potable filtrée, provenant d'une source souterraine. Cuisine et salle à manger communes.

À voir - À faire

■ MONT LOKILIPi



Pour pénétrer plus encore dans ce monde de l'isolement, partez à la découverte des derniers peuples nomades de cette petite chaîne de montagnes arides. Des tribus turkanas se déplacent constamment d'un point à l'autre de la montagne, pour faire paître leurs troupeaux là où subsistent quelques rares végétations.

Ils ne s'installent jamais plus d'un mois quelque part et vivent sous des tentes de fortune. Il n'y a de l'eau que durant la saison des pluies et elle est localisée exclusivement au sommet de la montagne. Le reste de l'année, ils doivent conduire leurs bêtes jusqu'au lac Turkana.

■ MONT KULAL



Cette montagne, qui culmine à 2 285 m, se trouve juste à l'est de Loyangalani. Elle est

recouverte d'une forêt et peut être gravie sans difficulté en une ou deux journées. Les panoramas sur le lac sont grandioses. La région étant peu fréquentée (seules quelques centaines de Samburus vivent sur les flancs du mont Kulal), il est préférable de prendre un guide. Renseignez-vous au lodge ou dans les campings. Le mont Kulal, et en particulier la ville de Gatab sont connus pour posséder le meilleur hôpital de la région.

Il n'en est pas de même de ses structures d'accueil hôtelières. Prévoir donc une tente et de quoi se nourrir.

■ PARC NATIONAL DE SOUTH ISLAND



kws.go.ke – reservations@kws.go.ke

Comptez 25 US\$ par jour et par personne, et 15 US\$ par enfant de 3 à 18 ans.

Cette île, située au large de la ville de Loyangalani, a été classée parc national en 1983. Il n'y a pas grand-chose à voir, l'île n'étant peuplée que par des reptiles (serpents, lézards et monstrueux crocodiles) ainsi que par une espèce unique de chèvre (très) sauvage. On peut y voir également le trou béant laissé par un obus que les Anglais ont lâché sur un village El Molo en guise de représailles...

Shopping

Dans la rue principale de Loyangalani, on vous proposera des tas de choses. Certaines sont parfois intéressantes.

► **Les objets ethniques.** Armes, bijoux, poupées ou autres outils sont très intéressants car ils ont bien été fabriqués ici pour un usage interne et quotidien, contrairement à ceux vendus sur les marchés de Nairobi à l'attention des touristes. En ce qui concerne les prix, négociez, mais pas trop, afin de ne pas tirer profit de l'état de dénuement de ces populations.

► **Les pierres « précieuses ».** C'est au mont Porr, dont la silhouette pyramidale se dessine sur la ligne d'horizon, que les Turkanas et les El Molos vont chercher les améthystes et les agates bleues. Sachez cependant que la superbe pierre verte translucide que l'on pourrait vous proposer n'est pas la précieuse tsavorite (ou grenat vert) mais un verre volcanique. Du verre dont la formation est naturelle, certes, mais qui n'a aucune valeur marchande ! Ce qui ne l'empêche pas de faire un bien joli souvenir.

► **Les fossiles.** Dans la série des « trésors », on vous proposera également des os de perche du Nil, fossilisés. Mais voilà ! Fossilisé ne signifie pas forcément préhistorique, et les composants du sol de Turkana permettent une fossilisation très rapide, 400 ans seulement sont nécessaires pour transformer cet os de perche en un superbe fossile noir. L'objet ne manque cependant pas d'intérêt, et il vous sera possible de le trouver vous-même lors d'une promenade sur les bords du lac.

LAC TURKANA



Le lac n'est accessible qu'à deux endroits. Le plus facile à atteindre est le golfe de Ferguson, situé à proximité du petit village de Kalekol. Ici, toute la population vit de la pêche et plusieurs usines de traitement de poisson ont été construites grâce à des fonds européens. Malheureusement, la baisse du niveau de l'eau a fortement pénalisé cette industrie. Aujourd'hui, cette région est presque sinistrée. Plus au sud, le site d'Elie Springs est nettement plus agréable, il est aussi beaucoup plus difficile d'accès (4x4 obligatoire, tourner à droite environ 25 km après Lodwar). Des sources procurent juste assez d'humidité pour permettre à des palmiers doums de pousser, ces derniers produisent des fruits dont se nourrissent les quelques Turkanas qui vivent ici. Un lieu à découvrir pour ceux qui cherchent le dépaysement total, mais il est très difficile de trouver un endroit pour se loger.

■ CENTRAL ISLAND

Située au milieu du lac Turkana, cette île fait officiellement partie du parc national de Sibiloi situé sur l'autre rive. Il est cependant beaucoup plus facile de s'y rendre depuis le golfe de Ferguson. D'une superficie de 5 km², l'île est formée de trois cônes volcaniques au fond desquels se nichent de petits lacs. Ces derniers attirent de nombreux oiseaux (notamment des flamants roses) et sont peuplés de crocodiles. Aux mois d'avril et mai, l'île résonne de couinements émis par les milliers de petits crocos qui viennent de naître. Un peu comme les bébés tortues, ils se précipitent vers l'eau à peine sortis de leur œuf. La façon la plus sûre de se rendre sur l'île est de s'inscrire à une excursion proposée par le Lake Turkana Lodge. Des pêcheurs peuvent éventuellement vous déposer sur l'île, mais vérifiez bien l'état des barques car le lac est réputé pour ses tempêtes aussi soudaines que violentes.

■ ELIYE SPRINGS RESORT


☎ +254 703 891 810 / +254 738 827 522

www.eliyepringsresort.com

gloroadventure@yahoo.com

Réservations et tarifs par courriel. Demi-pension et pension complète possibles. Pour le camping, comptez 12 US\$ si vous avez votre propre tente et 25 US\$ si vous en louez une, avec un lit.

Ce resort est une belle réussite, avec des bandas sur la plage du lac. On peut camper à proximité de celui-ci. Le site, sous les palmiers doums, au bord du lac, est vraiment agréable. Fixez bien votre tente car le vent peut être très violent ! Restaurant et spa naturel. Il est conseillé de signaler sa venue au moins 48 heures à l'avance.



© DIETMAR TEMPS - SHUTTERSTOCK.COM

Guerrier Samburu à South Horr.

SOUTH HORR

Curieusement, South Horr s'avère être une jolie petite bourgade dont les habitants, visiblement, prennent grand soin. Les rues ombragées sont propres, certaines maisons ont été peintes avec goût, on a planté de grands massifs de fleurs de-ci de-là. Il y a une mission à South Horr où il est possible de faire quelques réparations ou d'acheter (hors de prix) de l'essence. De South Horr, il est possible de rejoindre à pied Tuum. Comptez entre deux et trois heures de marche à travers la montagne. C'est l'une des nombreuses promenades à faire dans la région. Vous pouvez également gravir trois sommets : le mont Nyiro (2 752 m), le mont Porale (1 990 m) et le mont Supuko (2 066 m). Un guide est vivement recommandé, non pas que leur ascension soit particulièrement compliquée, mais il faut connaître un peu le terrain pour s'y retrouver... Vous pouvez accéder à Tuum par la route en 2 heures.

■ DESERT ROSE LODGE

☎ +254 203 864 831 / +254 721 322 745

www.desertrosekenya.com

lodge@desertrosekenya.com

Réservations et tarifs par courriel.

Lieu totalement improbable et relativement difficile d'accès, ce petit lodge est néanmoins une oasis de détente, un hymne à la liberté, un véritable appel de la nature. Par-dessus tout, l'hospitalité d'Emma rend votre séjour inoubliable. Sur place : cinq chambres, une petite piscine, et une connexion Internet pour ceux qui auraient besoin de renouer avec le mode extérieur... Emma organise diverses activités et, entre toutes, ses sorties à dos de chameau sont très prisées.

■ KURUNGU CAMP SITE

A 15 km au nord de South Horr. Camping basique aux équipements basiques. Possibilité d'acheter du bois pour votre feu de camp.

BARAGOI

Baragoi n'est rien d'autre qu'une ville étape, pas très attrayante. Les séances photo sont à éviter en ville car la population n'y est guère favorable. A votre arrivée, il est probable aussi qu'on vous sollicite pour ceci ou cela. Si vous n'êtes pas d'accord, refusez et restez courtois mais ferme.

Sur la route entre Baragoi et Maralal, ne manquez pas de vous arrêter au World View Point.

Pratique

► **Essence.** Il est possible d'acheter (cher) de l'essence au General Store. On vous la vendra en jerricane.

Se loger

■ SIMALE CAMP SITE

P.O. Box 13, Baragoi, via Maralal

☎ +254 733 881 194

Vous pouvez camper dans le joli jardin d'Angelina. Douches et toilettes très propres, évidemment. Vous pouvez également louer une chambre (ou plusieurs) dans un des charmants cottages tout équipés. Comptez 2 000 Ksh par personne.

Situé sur le versant ouest du mont Nyiro, Tuum est une mini-communauté en plein territoire samburu, et qui s'organise essentiellement autour d'une mission presbytérienne. Stephen et Angelina Cowan sont installés ici et y ont fondé une famille. Ce qu'ils ont été capables de mettre en place est tout à fait surprenant. Ils ont lancé de front plusieurs programmes impliquant totalement les communautés locales. Ils ont permis ainsi de traiter ou de prémunir les troupeaux contre diverses maladies, d'introduire des techniques de micro-irrigation dans cinq villages alentour, de développer de nouvelles techniques avec les matériaux disponibles *in*

situ, de promouvoir l'artisanat des villages aidant à leur « émancipation », de soutenir cinq familles pour l'entretien des routes et permettre ainsi le financement d'études supérieures de leurs enfants, de produire environ 500 kg de miel (pas franchement fameux) par mois... Enfin, ce qui pourrait intéresser potentiellement le voyageur égaré dans un « no where » hostile : Stephen Cowan a ouvert un atelier où il a pu enseigner la mécanique (il vous sera possible d'y opérer quelques réparations sur votre véhicule) et Angelina est en charge du camping et des petits cottages à louer. Malgré son isolement, l'endroit semble idéal pour y venir en famille. Possibilité également de faire des promenades à pied ou à dos de dromadaire.

Se restaurer

■ SIRAN

En venant de Maralal-Nairobi, à gauche en entrant dans la ville. Le seul lieu « acceptable » de la ville.

MARALAL



Balayée par le vent et la poussière, Maralal a une atmosphère de ville frontière, avec ses grandes rues bordées de vérandas dans le style des villes du Far West. Pour ceux qui viennent de Turkana, c'est le retour à la « civilisation » ... Pour ceux qui viennent du sud, c'est le dernier endroit vivant avant les grandes étendues désertiques du Nord (banque, poste, stations d'essence et un nombre étonnant de boucheries !). C'est donc une étape importante si l'on poursuit sa route vers le « No Where » nordique. La ville n'a pas grand intérêt en soi, mais la région est très belle et permet quelques balades sympathiques. Malheureusement, les problèmes de sécurité, chroniques dans la région, empêchent tout développement économique et touristique.

Les « plastic boys »

Les « *plastic boys* », c'est comme ça qu'on appelle les « faux guides » qui, dès votre arrivée à Maralal, vont gentiment vous proposer leur aide pour découvrir la ville contre un petit quelque chose. Le problème, c'est que si vous ne réagissez pas très vite, vous risquez de vous déplacer avec une véritable foule autour de vous. D'une, cela devient vite fatigant, de deux, vous êtes bon pour une véritable distribution avant de quitter la ville au pas de course ! Vous pouvez vous passer de leurs services puisque Maralal est une petite ville facile à découvrir par soi-même. A moins de sérieusement vous énerver, il vous sera difficile de vous débarrasser de tout ce petit monde. Alors, le mieux est peut-être d'en choisir un à qui vous expliquerez que vous voulez rester « seul » (et il se chargera d'éloigner les autres) et que vous n'avez pas forcément besoin de quelqu'un pour savoir ce que vous voulez faire.

Transports

Comment y accéder et en partir

► **De Nyahururu**, des matatus vous conduiront plutôt régulièrement vers Maralal (3 heures de trajet). Quelques transports sont organisés d'Isiolo, beaucoup moins réguliers ceux-là... au point de ne pouvoir y compter (pas moins de 6 heures de route). De Nairobi, un matatu par jour, direct (8 heures de méditation shaolin...). Il part généralement tôt le matin. Mais il part plein, ce qui peut provoquer quelques impatiences...

► **De Maralal vers le nord en « transports en commun »**. Pour le lac Turkana, et les vrais aventuriers, des véhicules de transport quittent Maralal presque tous les jours pour Loyangalani ou El Molo.

Pour Wamba, un départ quotidien, horaire très variable, 2 heures de route. C'est de Wamba seulement que vous pourrez trouver un bus allant à Isiolo et susceptible de s'arrêter en chemin pour Archer's Post, ou les autres portes d'accès de Samburu National Park ou Shaba.) Pas de transport pour le lac Baringo. Le seul moyen serait de prendre un matatu allant à Nairobi, via Rumuruti, de descendre à la jonction de la piste qui mène à Baringo (juste après le village de Tangelbei), puis prier pour trouver un véhicule... Si vous êtes à la jonction le matin, c'est très jouable.

Pratique

Maralal possède aujourd'hui plusieurs banques, dont la KCB et Equity Bank, avec guichet automatique. Ce sont les dernières que vous verrez si vous comptez aller plus loin vers le Nord. La ville possède aussi plusieurs stations d'essence. Le gérant de la BP tient également un garage dans le centre, pour d'éventuelles réparations sur votre véhicule. Il y a une poste à côté du marché aux fruits et légumes (plutôt triste...). C'est de cette poste qu'il sera plus économique de faire un appel international. Pas de poste Internet à Maralal, mais un Medical Center, et un petit supermarché sur la place centrale des départs des *matatus*.

Se loger

■ GESSY GUESTHOUSE

☎ +254 720 239 801

Légèrement en retrait du petit centre-ville, bien indiqué. Comptez 800 Ksh par personne.

Les chambres sont propres mais très sommaires. Douches (froides) et toilettes à l'extérieur. La meilleure adresse pour les petits budgets.

■ MARALAL SAFARI LODGE

Réservations au Nairobi Office, 2nd floor Windsor House, Muindi Mbingu Street
www.angelfire.com/jazz/maralal
maralalodge@yahoo.com

Réservations et tarifs par courriel.

On se trouve ici en dehors de la ville, dans le sanctuaire animalier. On loge dans de confortables petits cottages tout en bois. Le lodge domine le seul point d'eau permanent de la région qui attire une multitude d'animaux (buffles, zèbres, antilopes, babouins, phacochères...). On admire le spectacle en sirotant un cocktail au bar. C'est l'endroit le plus « luxueux » de Maralal et des environs, et c'est le seul à disposer d'une (petite) piscine. Il n'y a pas vraiment affluence, on peut se passer de réserver.

■ YARE CAMEL CLUB & CAMP

☎ +254 722 333 674 / +254 721 459 126

yarecamelcamp.co.ke

info@yarecamelcamp.co.ke

A l'extérieur de Maralal, sur la gauche de la route qui mène à Wamba ou Baringo. Réservations et tarifs par courriel.

De loin le meilleur rapport qualité-prix de Maralal. C'est simple et rustique, et le lieu est parfaitement entretenu. On peut également camper sur un site bien équipé (douches, toilettes) et plutôt agréable car partiellement ombragé. Il y a un bar (avec un joli billard) et un restaurant, et si la cuisine n'y est pas extraordinaire, c'est quand même bien pratique quand on est un peu loin de la ville.

À voir – À faire

■ KENYATTA HOUSE

Dans le centre de la ville, des panneaux indiquent très bien son emplacement.

C'est là que l'ancien président Jomo Kenyatta, de retour du Royaume-Uni, a été détenu avec sa première femme et ses deux filles. En tout et pour tout, quatre photos aux murs, du mobilier et quelques rares objets usuels... Une visite exclusivement réservée aux passionnés d'histoire kenyane, et encore...

■ MARCHÉ AU BETAIL

Continuez sur Kenyatta Avenue jusqu'à quitter quasiment la ville, le marché sera sur votre gauche, au milieu de grands enclos. Tous les matins, sauf le dimanche, de 8h30 à midi environ.

Les gens des villages environnants (et bien au-delà, parfois même de Turkana !) viennent vendre, acheter, mais le plus souvent échanger, leur bétail. Certains vont ensuite directement à l'abattoir, juste à côté, pour rendre l'animal plus facilement transportable...

■ MARCHÉ AUX TEXTILES

Tenues principalement par des femmes, les échoppes débordent de couvertures en laine de chameau ou de mouton, de tissus imprimés aux couleurs chatoyantes... Un régal des yeux qui devrait vous aider à faire abstraction des incessantes sollicitations des «plastic boys».

■ MARALAL NATIONAL SANCTUARY

Comptez 3 heures environ en partant du Yare Club.

Il n'est plus, mais vous pouvez vous offrir une promenade à dos de dromadaire dans ce qui fut une réserve pour animaux, aujourd'hui pour la plupart disparus. Dans un paysage vallonné, parsemé de quelques forêts de conifères, vivent zèbres, impalas, élands, buffles, phacochères, hyènes. Ce qui est un peu pénible, ce sont les guides qui marchent à vos côtés. Il faut donc jouer au touriste, perché, et apprécier quand même la somptuosité des paysages contemplés à cette altitude. Pour cela, et pour les rencontres que vous ferez avec les Samburus des villages environnants, c'est une expérience qui mérite d'être tentée.

■ SAMBURU MARALAL INTERNATIONAL CAMEL DERBY

☎ +254 722 333 674

www.yarecamelcamp.co.ke

info@yarecamelcamp.co.ke

Cette course de dromadaires réunit chaque année au mois d'août compétiteurs et spectateurs du monde entier. Plus d'une vingtaine de nations ont participé à la 26^e édition en 2015. L'événement perdure malgré la mort de l'ancien patron de Yare Camel Camp et organisateur, Malcolm Gascoigne.

■ THE WORLD VIEW POINT

A environ 20 km de Maralal par une très mauvaise piste ; compter 1 heure 30 pour s'y rendre. Suivre toujours les panneaux indiquant « Malassi Eco-tourism Project ». Après le village de Porro, il reste à peine 15 minutes de route. Petit droit d'entrée, en principe.

Certains affirment que c'est la plus belle vue du Kenya. Il est vrai qu'elle est grandiose. Nous vous conseillons de partir relativement tôt le matin pour que les brumes de chaleur ne gâchent pas votre vue. Par temps clair, le panorama sur la vallée du Rift et les Cherengany Hills est tout simplement époustouflant.

Cependant, à partir du moment où vous vous êtes offert un tel trajet (3 heures aller-retour tout de même de Maralal), autant y camper et partir, au petit matin, en randonnée dans les environs. Vous pouvez par exemple envisager l'ascension du Lesiolo dont le sommet permet d'embrasser du regard le lac Turkana et le lac Baringo. Compter 4 heures de marche sans véritablement suivre un chemin de randonnée.

Au feeling, comme on dit... Des taxis, des 4x4, sur la place centrale de Maralal, peuvent vous y conduire. Le trajet aller-retour dans la journée se négocie (au mieux) entre 3 000 et 4 000 Ksh.

MATTHEWS RANGE

Cette chaîne de montagnes, qui culmine à plus de 2 000 m, est couverte par une épaisse forêt et abrite quelques rhinocéros, éléphants et lions, ainsi qu'une multitude d'autres animaux. Les Matthews bénéficient, à l'instar de Marsabit, d'un microclimat qui rend la région particulièrement agréable pour la randonnée. Ce massif est situé au nord de la petite ville de Wamba (70 km après Archers Post), dans une région coupée du monde où vivent de nombreux Samburus. Ces derniers sont en général très sympathiques et vous seront d'une grande aide pour trouver votre chemin. Il est en effet très difficile de pénétrer dans cette région montagneuse, mais vous ne regretterez pas vos efforts. Au cours de votre ascension des Matthews, en suivant le lit de la rivière, vous pourrez vous baigner dans les splendides piscines naturelles qui se sont formées dans le roc.

■ KITICH CAMP MATHEWS CAMP

☎ +254 730 127 000

www.elewanacollection.com

reservations@elewana.com

Réservations et tarifs par courriel.

Le Kitich Camp a rejoint le giron du groupe Elewana. Il se trouve dans une vallée reculée des Matthews Mountains, au bord d'une rivière (Ngeng River). Petite structure de luxe composée de six tentes dans le style safari, offrant de l'intimité. L'ensemble est construit en matériaux locaux. Possibilité de se balader sur les sentiers de forêt, de se baigner dans les piscines naturelles, ou encore d'observer les animaux (éléphants, buffles, léopards...).

■ SARARA STAR CAMP

Samburu District ☎ +88 216 433 025

www.sararacamp.com – info@sararacamp.com

Réservations et tarifs par courriel. Formule pension complète (alcools compris), avec safaris. Géré par les Samburus eux-mêmes, ce lieu fait partie de ce qu'on appelle une réserve communautaire, ce qui signifie principalement que la somme qui vous est demandée reviendra à l'ensemble de la communauté (ce qui est une consolation). Les campeurs, les randonneurs et les amoureux de la nature seront comblés.

DE MARALAL À BARINGO

Cette route qui traverse le Pays Pokot est l'une des plus belles du pays. Elle permet de relier, en saison sèche, Baringo et les réserves de Samburu et Shaba. De Maralal, on passe

par Kisima puis par Suguta Marmar (très joli marché aux fruits et légumes le jeudi). A l'intersection de la route qui mène à Nyahururu (par Rumuruti) et celle qui mène à Baringo (avant d'atteindre la vallée du Rift), on peut observer un bel exemple d'habitat Pokot. On traverse enfin Tangulbei, mais attention ! Trois kilomètres plus loin environ, prendre la piste de gauche ! Celle de droite vous emmène-

rait vers le nord, dans un petit village appelé Nginyang (d'où il est possible – mais difficile – de rejoindre Marich Pass ou Lokichar sur la route de Lodwar !). Les paysages traversés sont d'une variété et d'une beauté remarquables (notamment le panorama sur le lac Baringo). Ce parcours nécessite un véhicule tout-terrain, une bonne carte routière et une réserve d'essence.

À L'OUEST DU TURKANA

MARICH PASS

► **Station-service.** La seule à proximité se trouve dans le village de Sigor, situé à un peu moins de 10 km à l'est.

■ ELGEYO ESCARPMENT



Il s'agit d'un point de vue tout à fait spectaculaire dominant la vallée de Kerio. C'est également la route d'accès à quelques chutes d'eau. Compter deux bonnes heures de route à partir de Ortum.

■ MONT SEKKER

Parmi les différentes randonnées que vous pouvez envisager, le mont Sekker figure en bonne place. Situé à quelques kilomètres au nord-ouest du Marich Pass, il s'élève à 3 326 m, mais son ascension ne présente pas de difficulté particulière et la vue du sommet vaut bien la grimpe. Vous trouverez aisément quelqu'un du coin pour vous servir de guide. Vous pouvez, si vous le souhaitez, atteindre le sommet dans la journée si vous vous approchez suffisamment en voiture, mais nous vous conseillons de prendre votre temps et de rester quelques jours dans cette région.

■ THE MARICH PASS FIELD STUDIES CENTRE

☎ +44 12 73 810 740

www.gg.rhul.ac.uk/MarichPass

marich.pass@gmail.com

Situé à quelques kilomètres après la Marich Pass, un peu au nord de la bifurcation pour Sigor, au bord de la rivière Wei Wei.

Réservations et tarifs par courriel.

Ce très joli centre est en principe réservé aux groupes qui étudient la biologie, l'écologie, la géologie ou la botanique, mais il accueille également des voyageurs indépendants qui souhaitent passer une nuit, voire une semaine dans la région. C'est quasiment le seul endroit où vous puissiez rester pour la nuit, obtenir des renseignements sur les excursions dans la région (des guides pokots ou turkanas sont disponibles pour vous accompagner) et même acheter une petite carte locale avec quelques

indications, notamment sur les grottes des alentours (en particulier dans les Cherangany Hills) et qui jouent un rôle majeur dans l'imaginaire et les croyances populaires des Pokots de la région.

CHERANGANY HILLS

Situées au sud de Marich Pass, les Cherangany Hills offrent la possibilité d'une excellente balade à pied de plusieurs jours. Le parc est plutôt méconnu, éloigné comme il est des destinations les plus classiques du Kenya. Il en résulte que cet endroit est un véritable paradis pour ceux qui délaissent les sentiers battus pour faire l'école buissonnière, choisissant de partir à la rencontre du Kenya profond et de son peuple dans toute sa diversité. Ici, ce sont les Pokots que vous serez amenés à croiser sur les sentiers, gens peu habitués aux étrangers donc d'un abord plutôt réservé.

Sur la route de Turkwel et au-delà, la dernière station-service (avant Ken Gen ou, plus loin, Lodwar) se situe dans le petit village d'Ortum, à un kilomètre à peine de la route principale. Faites attention, la direction (sur la gauche) vous sera indiquée par des panneaux décrépits.

NASALOT NATIONAL RESERVE

La route qui mène aux gorges de Turkwell coupe, tel un rasoir, cette vallée parfaitement plane où ne survivent qu'épineux et rares acacias... et qui constitue la réserve nationale de Nasalot. Il s'agit d'un superbe parc encerclé de magnifiques montagnes pelées par les températures extrêmes qui sévissent dans la région. Il est d'ailleurs difficile d'imaginer que des animaux puissent y survivre. Et pourtant, les gens du coin l'affirment, on peut y rencontrer éléphants et quelques félins (on peut toujours rêver...). Quoi qu'il en soit, c'est un parc qui se traverse plus qu'il ne se visite. On appréciera avant tout la beauté unique de ses paysages, sans chercher à traquer une quelconque bête. De toute façon, la chaleur calme rapidement les ardeurs.

TURKWEEL GORGES

Turkwel, c'est avant tout une communauté de vie, Ken Gen (l'équivalent de notre EDF), plus communément appelée The French Campground, où sont réunies les quelque 200 personnes qui travaillent sur un immense barrage construit dans les années 1980 par les Français. Il doit être possible de passer la nuit à Ken Gen, où une guesthouse accueille régulièrement des étudiants venus découvrir le site. Cela dit, il n'y a pas de numéro de téléphone ni un quelconque moyen de réserver à l'avance. Mais il se peut qu'en cas de détresse, on vous ouvre un des spacieux pavillons dans lesquels résidaient autrefois des ingénieurs français. Oui, rien que pour vous. N'oubliez pas d'indiquer si vous souhaitez dîner ou prendre votre petit déjeuner dans la salle à manger commune.

L'atmosphère qui règne dans ce lieu totalement isolé est étrange. Un vidéoclub, un bar très ouvert avec, aux deux extrémités, une grosse télévision (du foot et encore du foot), deux billards : voilà pour l'essentiel les activités qui sont proposées à une communauté majoritairement composée d'hommes (quelques-uns vivent cependant ici en famille), qui ont définitivement élu domicile au beau milieu d'un territoire franchement inhospitalier.

■ BARRAGE

Il faudra vous faire accompagner par quelqu'un de la communauté. Évitez le week-end.

L'immense barrage – avec ses 150 mètres de haut – est situé à environ 40 km de Ken Gen par une route tortueuse dans la montagne. Vue imprenable sur toute la vallée, bien au-delà de la réserve de Nasolot. Vous voyez disparaître à l'horizon la rivière Turkwel, bordée de végétations, qui rejoint le lac Turkana à une centaine de kilomètres plus au nord. Autour des fragiles cours d'eau, le néant, le désert à perte de vue.

► **Au-delà de cette limite, en poursuivant vers le nord, vous entrez dans le pays des Turkanas.** Ce peuple de pasteurs nomades s'est parfaitement adapté à un environnement hostile. Toutefois, afin de diversifier leurs sources de subsistance, les Turkanas se sont depuis peu lancés dans la pêche, ce qui les a conduits à se rapprocher du lac. Grâce à leur isolement, ils sont probablement l'une des ethnies les moins affectées par le monde moderne.

LODWAR

Lodwar est une grosse bourgade animée, perdue au milieu du désert. La ville, chaude et

poussièreuse, est un point de passage obligé sur la route du Turkana. Ce n'est malheureusement pas une étape très agréable et il n'y a pas grand chose, il faut le dire, à voir dans les environs. Les nombreux petits hôtels bon marché du centre-ville sont à éviter si possible et les moustiques locaux ne vous oublieront pas si vous n'avez pas de moustiquaire. On vous indique cependant une ou deux adresses si vous devez y passer une nuit.

Orientation

Il n'est pas difficile de se repérer dans le minuscule centre-ville de Lodwar. On y trouvera quelques stations-service, la poste et une banque, la KCB.

Se loger

■ NAIWATIRONG LODGE

☎ +254 39 321 208 / +254 720 952 399

A la sortie sud de la ville, à l'écart de la route principale. Possibilité de camper.

Ce lodge, construit entièrement avec des matériaux locaux, est dirigé par une association locale de femmes ; il s'agit du plus grand de Lodwar. Le site, au bord d'une petite rivière, est agréable et rafraîchissant. Logement dans de grands bandas. Le lodge propose plusieurs activités culturelles (cuisine locale, exposition d'objets d'art, visite de villages traditionnels...), pour connaître le mode de vie des Turkanas.

■ NEW SUBURB TOURIST LODGE

☎ +254 393 20 67

A partir de 1 200 Ksh pour une chambre double. Un bon prix, quand on sait que les chambres sont propres et qu'elles disposent toutes d'une moustiquaire et d'un ventilateur. Préférez celles du haut.

SOUTH TURKANA NATIONAL RESERVE



Cette grande réserve est située sur la droite (à l'est) de la route qui mène à Lodwar. La bifurcation, située à environ 65 km de Marich Pass, est assez mal indiquée. Ensuite, il vous reste une dizaine de kilomètres à parcourir jusqu'à l'entrée. Ce parc, complètement à l'écart des circuits touristiques, offre de très belles possibilités de safaris à pied dans un décor accidenté et sec. Accompagné par des rangers, vous partez de bon matin à la recherche d'élands, d'éléphants ou de petits koudous. Emotions fortes garanties.

QUEST



Île de Mfangano.

© DIETMAR TEMPS - SHUTTERSTOCK.COM

QUEST

L'ouest du Kenya, si l'on excepte les déserts du nord, est la région la moins visitée du pays. Région fortement peuplée, agricole et fertile, elle est constituée de plaines et de collines verdoyantes. S'il n'y a pas ici les plus grandes merveilles du Kenya, il y a tout de même de belles visites à y faire. On s'approche de l'Afrique équatoriale

qui présente une atmosphère tout autre que l'Afrique de l'Est. Le climat est plus humide et c'est ici que se trouvent les uniques forêts équatoriales, « jungles » du Kenya. On les verra au parc national du mont Elgon, à la frontière de l'Ouganda. On s'intéressera également aux rives du plus grand lac d'Afrique, le lac Victoria.

AUTOUR DU LAC VICTORIA

Le lac Victoria est le plus grand lac tropical au monde, et le plus grand lac d'Afrique, avec 68 800 km². Il a une profondeur maximale de 80 m. Il porte le nom de la reine d'Angleterre, car l'Anglais John Hanning Speke fut le premier Européen à le découvrir en 1856. Il est la source du Nil blanc, tant recherché par les explorateurs du XIX^e siècle. Ses rives sont aujourd'hui partagées entre le Kenya, l'Ouganda et la Tanzanie, qui en possède la plus grande portion.

Monstre géographique, le lac Victoria est pourtant relativement peu touristique. Si ses rives ne sont pas les plus pittoresques qui soient, et si ses villes n'ont rien de particulièrement séduisant, ses paysages sont néanmoins parmi

les plus jolis de l'ouest du Kenya, avec leur végétation tropicale humide, les collines douces, la belle eau bleue du lac et ses cultures agricoles. La région du lac est assez densément peuplée et « industrialisée » ; c'est un vivier économique important, notamment avec la pêche, intensément pratiquée. Ce qui est d'ailleurs cause de problèmes écologiques de taille. Parmi ceux-ci, l'introduction de la perche pour la pêche et pour éliminer les moustiques paludéens il y a une soixantaine d'années a entraîné la disparition de nombreuses espèces locales. Car le lac apporte également des problèmes sanitaires aux populations qui habitent sur ses rivages, malaria et bilharziose étant répandues et un problème de taille. La bilharziose est un problème permanent ; ces vers microscopiques qui s'infiltrent dans votre organisme provoquent des troubles très douloureux. La baignade est donc fortement déconseillée. Elle était de toute façon devenue impossible en raison de la prolifération des jacinthes d'eau qui, en quelques années, avaient envahi le lac au point d'y étouffer tous les autres organismes vivants. La navigation était devenue très difficile, la pêche était menacée à court terme et la malaria risquait de se développer. La Banque mondiale a financé un important programme de destruction des jacinthes dont les résultats sont très prometteurs puisque plus de la moitié des surfaces recouvertes a déjà été assainie.

La côte kenyane est particulièrement belle au sud. Les montagnes s'élèvent pour former de superbes caps et de magnifiques baies. La région est surtout entourée de savane et est célèbre pour ses champs de riz, de canne à sucre et ses plantations de thé.

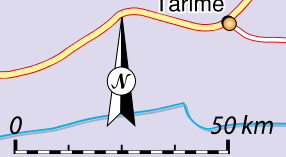
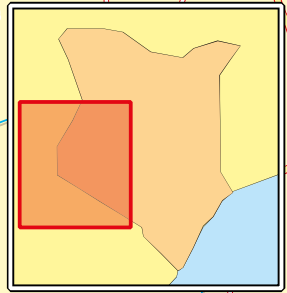
Ici, loin des grandes infrastructures touristiques de la côte et des parcs animaliers, souvent déconnectées de la réalité des hommes du pays, on sera au cœur de l'Afrique, de sa vie ; on verra ses difficultés, mais aussi sa civilisation et ses hommes. Et la nature reste bien là, belle et impressionnante, comme partout au Kenya.

Les incontournables de l'Ouest

- **Un séjour sur l'île de Mfangano** combine l'isolement dans un beau cadre, au contact de la population du lac Victoria.
- **La visite de Kakaméga** est incontournable car c'est malheureusement l'une des rares et dernières occasions de pénétrer dans une splendide forêt fluviale primaire.
- **Ce sont les immenses plantations de thé** de Kericho qui sont la raison d'être de cette ville. Les visiter et s'émerveiller de la beauté de ces régions vallonnées au vert dense et profond.
- **Ses dimensions, la richesse de sa flore et la diversité de ses paysages font du mont Elgon** l'un des lieux les plus surprenants du Kenya. Il offre en outre des possibilités de randonnées parmi les plus belles du pays.

L'Ouest

- Ville principale
- Ville secondaire
- ★ Curiosité
- Lodge et camp
- Chemin de fer
- Limite de région
- Parc national et réserve



KISUMU

Appelée autrefois Port Florence, Kisumu est aujourd'hui la troisième ville du pays par sa taille. Il règne dans ses grandes rues bien propres une atmosphère nonchalante et moite. Ici, pas de touristes, pas de mendiants, pas de marchands de souvenirs, la ville semble vivre à l'écart du reste du pays, comme au ralenti. Au début du siècle, la ville était un port très actif, grâce notamment à l'arrivée du chemin de fer. Elle est restée un carrefour commercial animé jusqu'à la dissolution, en 1977, de l'East African Community. La fin des échanges avec la Tanzanie et l'Ouganda a fortement ébranlé Kisumu, qui semble depuis plongée dans une sorte de léthargie. Elle devrait toutefois retrouver son dynamisme grâce au renouveau de la coopération entre les trois pays. Ce qui frappe lorsqu'on arrive à Kisumu, c'est l'importance de la communauté indo-pakistanaise. Un grand nombre d'ouvriers indiens s'installèrent ici quand le chantier du train Mombasa-lac Victoria fut terminé. Ils furent rejoints bien plus tard par des milliers de réfugiés d'origine indienne expulsés d'Ouganda par Amin Dada. Bien qu'il n'y ait pas grand-chose à voir ou à faire, Kisumu mérite une petite visite. Il est agréable de se balader dans le centre-ville autour de Oginga Odinga Road, où se concentrent la plupart des commerces et des hôtels. Grâce à d'excellentes correspondances, la ville est une bonne base de départ pour toutes les excursions dans l'Ouest et le Nord du Kenya, ainsi qu'en Ouganda ou en Tanzanie.

Transports

Comment y accéder et en partir

- ▶ **Aéroport** : Plusieurs vols quotidiens depuis et vers Nairobi ainsi que Mombasa, se renseigner auprès des différentes compagnies.
- ▶ **Bateau** : Pour Homa Bay, même si c'est beaucoup plus long, il est préférable de prendre le bateau, ça a plus de charme. Compter 4 charmantes heures...
- ▶ **Train** : Les trains allant de Nairobi vers l'ouest du Kenya (la ligne à l'origine assurait des trajets jusqu'à Kampala) connaissent des suspensions d'activité. En 2015, la ligne de Kisumu était en réparation. Mieux vaut être prudent si l'on envisage de prendre ce moyen de transport ; il faut prévoir un plan B.
- ▶ **La station de bus, et matatus** se trouve au nord du marché sur la Kenyatta Highway, plus ou moins à l'angle de la Nairobi Road. Nombreux départs pour Nairobi (5 ou 6 heures de trajet) ; Nakuru (2 heures 30) ; Eldoret (2 heures) ; Kakamega (45 min) ; Kericho (1 heure 30) ; et

Homa Bay (1 heure 30). Attention, les matatus directs pour Kitale ne sont pas si courants, il faudra peut-être prendre une correspondance à Kakamega ou Eldoret.

■ CROWN BUS SERVICE LIMITED

Sur Bank Street, au sein du Kimwa Annex Building
 ☎ +254 572 023 933 / +254 202 442 383
 crownbus.co.ke
 Bus quotidiens pour Nairobi.

Pratique

Représentations – Présence française

■ ALLIANCE FRANÇAISE DE KISUMU

Lodwar Street, derrière la Cour de justice
 ☎ +254 731 642 723 / +254 712 904 928
 www.afkenya.or.ke
 alliancekisumu@alliancefrnairobi.org
 Livres en français, enseignement, et événements culturels.

Argent

■ BARCLAY'S BANK

Distributeur automatique.

Moyens de communication

■ CYBERZONE

Oginda Odinga Road
 Près d'Accra Street
 Plutôt rapide.

■ KENSHOP CYBERSTATION

Oginda Odinga Road
 Assez rapide.

■ POSTE PRINCIPALE

Bank Street
 Non loin de New Station Road,
 à côté de Mega Piazza.
Ouvert de 8h à 17h du lundi au vendredi, de 9h à midi le samedi.

Se loger

Bien et pas cher

■ KISUMU BEACH RESORT

☎ +254 720 763 146 / +254 733 749 327
 kisumubeachresort.com
 kisumubeachresort@gmail.com
 A 3 km à l'ouest du centre-ville en direction de l'aéroport.

1 250 Ksh pour une chambre simple sans petit déjeuner, 1 500 Ksh avec petit déjeuner ; 1 500 Ksh pour la chambre double sans petit déjeuner, 2 000 Ksh avec petit déjeuner. Pension

complète à 2 600 Ksh en chambre simple, 4 400 Ksh en chambre double. En camping : 500 Ksh par personne.

C'est le meilleur endroit pour loger dans les environs. On peut louer des chambres, mais aussi camper, dans ce resort très agréable, au bord du lac Victoria. Il possède un agréable bar-restaurant.

■ NEW VICTORIA HOTEL

Gor Mahia Road, derrière le Aga Khan Hall
☎ +254 717 177 744 / +254 731 777 730
www.newvictoriahotel-ksm.com

A l'angle de Kendu Lane et Gor Mahia Road.

En venant de Nairobi, passer devant le Musée municipal puis, après le second rond-point, prendre la deuxième rue à gauche.

Chambre simple à partir de 1 050 Ksh et double à 2 450 Ksh. Salle de bains, eau chaude.

C'est sans aucun doute l'une des meilleures adresses dans cette catégorie de prix. L'hôtel est simple, mais bien tenu et certaines chambres disposent d'un balcon et d'une vue sur le lac. Bar et salon télévision très animés les soirs de matchs de foot. Certains aiment...

Confort ou charme

■ ROYAL CITY HOTEL GARDENS

Jomo Kenyatta Hwy ☎ +254 738 006 776
www.royalcityhotel.co.ke

Compter 4 000 Ksh pour une chambre simple avec petit-déjeuner et 5 000 Ksh pour une double.

L'hôtel a un joli cachet, particulièrement le soir avec la piscine qui illumine le jardin. L'établissement, récent, est situé à proximité des banques et du lac. C'est une adresse confortable et très abordable pour celles et ceux voulant passer quelques nuits à Kisumu.

■ THE VIC HOTEL

Nairobi Road
☎ +254 208 066 847 / +254 208 066 848
www.thevichotelkisumu.com

reservations@thevichotel.co.ke

Chambre simple à 5 500 Ksh et double à 7 500 Ksh avec petit-déjeuner.

L'hôtel est l'un des plus cossus de Kisumu avec ses 48 chambres, bien aménagées et spacieuses. Le cadre général est agréable. Salle de restauration lumineuse, et bonne cuisine internationale. Tout est fait pour se sentir bien au bord du plus grand lac d'Afrique.

À voir - À faire

■ KISUMU IMPALA SANCTUARY

Kisumu Impala Sanctuary
☎ +254 774 305 916
kws.go.ke

impalapark@kws.go.ke

A environ 500 m du Kisumu Yacht-club.

Comptez 25 US\$ par adulte et 15 US\$ pour les enfants de moins de 18 ans et les étudiants.

Il s'agit d'un tout petit sanctuaire animalier créé pour protéger les impalas qui vivent dans cette zone. Situé en bordure du lac Victoria, le sanctuaire accueille également de nombreux oiseaux et reptiles, quelques hippopotames et deux ou trois espèces de singes. La présence de la très rare antilope sitatunga a été signalée ainsi que celle de léopards et d'hyènes.

■ KISUMU MUSEUM

Nairobi Road
☎ +254 572 020 332

www.museums.or.ke

publicrelations@museums.or.ke

A l'entrée de la ville sur la gauche en venant de Nairobi.

Ouvert tous les jours de 8h30 à 18h. Entrée : 500 Ksh et 250 Ksh pour les moins de 16 ans.

Ce petit musée, assez riche et bien organisé, expose d'intéressantes collections d'objets traditionnels : outils agricoles, instruments de musique, meubles, jouets et animaux empaillés, dont un étonnant gnou attaqué par une lionne !

■ PARC NATIONAL DE NDERE ISLAND ★

Ndere Island National Park

☎ +254 721 756 940

www.kws.go.ke

nderenp@kws.go.ke

Comptez 25 US\$ pour les adultes et 15 US\$ pour les enfants de moins de 18 ans.

Très jolie petite île située au large de Kisumu. La présence d'une riche faune lui a valu le statut de parc national. Très nombreux oiseaux, impalas, quelques hippopotames et une espèce protégée de crocodile. Pour s'y rendre, le plus simple est de s'adresser au Kisumu Beach Resort qui organise des excursions.

Shopping

■ KIBUYU MARKET

Kenyatta Hwy

Au niveau de Nairobi Road. Le dimanche seulement.

C'est LE marché aux vêtements d'occasion et le lieu idéal pour renouveler sa garde-robe à moindre coût.

■ MARCHÉ

Jomo Kenyatta Highway

C'est l'un des plus animés du Kenya parce que l'un des plus étendus. Idéal pour faire vos courses de manière plus plaisante qu'en allant dans un de ces affreux supermarchés. Café, thé, légumes et fruits à profusion. Et même si vous ne voulez rien acheter, ça vaut vraiment la peine d'aller y faire un tour.



info@rusinga.com
+ 254 (20) 2531 315 /
0716 055 924
www.rusinga.com

KENDU BAY

Entourée des champs de canne à sucre, Kendu Bay, sur les berges du lac Victoria, est réputée pour son étrange petit lac alcalin peuplé de flamants roses et à l'origine de nombreuses légendes locales. Cela peut faire l'objet d'une bonne excursion depuis Kisumu.

HOMA BAY

Homa Bay, située dans une jolie baie, est une petite ville animée reliée par un ferry à Kisumu et à l'île de Mfangano. Comme Kendu Bay, elle peut faire l'objet d'une excursion agréable pour être en contact avec le lac.

ÎLE DE MFANGANO

Cette grande île vallonnée est habitée par une population accueillante qui vit de la pêche et de l'agriculture. Un séjour dans l'île est l'occasion d'un dépaysement total et d'un contact chaleureux avec les habitants. On peut y voir également d'intéressantes peintures rupestres qui couvrent les parois d'une grotte située au nord de l'île. Pour vous y rendre, il est conseillé de vous faire accompagner d'un guide.

ÎLE DE RUSINGA



Plus petite, et sans doute un peu moins agréable que Mfangano, l'île est en revanche plus facile d'accès car elle est reliée au continent par un pont. Elle présente un double intérêt. Préhistorique, car on y a découvert les restes d'un *Proconsul africanus*, primate vieux d'environ vingt millions d'années et lointain ancêtre de l'homme. Historique, car elle est le lieu de naissance de Tom Mboya. Cet homme politique luo, ardent défenseur des droits de l'homme et de la démocratie, était très populaire au Kenya. Sans doute trop pour certains, qui l'ont fait assassiner en 1969. Son tombeau se trouve au nord de l'île.

Se loger

Confort ou charme

■ RUSINGA ISLAND LODGE

Ile de Rusinga
☎ +254 20 253 1314 / +254 716 055 924 /
+254 734 402 932
www.rusinga.com
info@rusinga.com
360 US\$ par personne en saison haute, 260 US\$
en milieu de saison et 210 US\$ en saison creuse.
Enfant de 3 à 12 ans, en fonction des saisons :

195 US\$, 175 US\$ et 110 US\$. Compris dans le tarif : hébergement, tous les repas, VTT, pêche sur la jetée, guide et visite à pied, une boisson gazeuse par personne pendant les repas, Internet haute vitesse gratuit (wi-fi).

Avec leurs hauts toits de chaume et leurs patios donnant sur les jardins luxuriants et le lac scintillant, les 11 chalets de luxe du lodge, tous avec des noms d'oiseaux locaux, combinent charme et intimité avec un niveau de confort unique dans cette région. Le Ruma National Park est l'un des secrets les mieux gardés de l'Afrique de l'Est : il accueille certains des mammifères les plus rares de l'Afrique de l'Est, y compris la girafe de Rothschild, le bubale de Jackson et l'antilope Roan très menacée. En raison de son éloignement, vous aurez d'autant plus une impression d'exclusivité. Une courte promenade derrière le lodge vous conduit à l'endroit où Mary Leakey a trouvé *Proconsul africanus* (maintenant *Proconsul heseloni*) en 1948, le dernier ancêtre commun des grands singes et de l'homme. En termes de services : transferts de Kisumu en Land Cruiser pour 400 US\$ de plus, location de véhicules pour les safaris au parc national de Ruma (frais de parc exclus) pour 400 US\$ de plus, kayaks et piscine gratuits.

RUMA NATIONAL PARK

A 140 km au sud de Kisumu, près de Homa Bay. Appelé autrefois « réserve de gibier de la vallée de Lambwe », ce petit parc de 120 km² est composé d'une savane ondulée parsemée d'arbres et de broussailles. Le parc a été créé pour protéger certaines espèces d'antilopes (hippotragus, damalisques de Jackson) mais il abrite bien d'autres espèces (nombreux oiseaux, girafes, buffles, hyènes, léopards...). Les animaux étant assez difficiles à observer, il peut être intéressant de louer les services d'un guide à l'entrée. Les pistes, qui étaient en très mauvais état, ont été totalement refaites, ce qui rend la visite plus simple et plus agréable. En raison de la pression démographique dans la région, le parc est aujourd'hui en sursis.

KAKAMEGA NATIONAL RESERVE

La forêt de Kakamega est la seule forêt équatoriale du Kenya. Il s'agit en fait d'un vestige de l'immense ceinture de forêt pluviale qui traversait l'Afrique d'ouest en est. Cette véritable jungle a beaucoup souffert, et souffre encore, de la déforestation et ce malgré son classement en Réserve nationale en 1985. C'est dommage, car c'est un site unique, réputé dans le monde entier pour sa richesse ornithologique. Dans ce décor féérique ont été répertoriées près

de 350 espèces d'oiseaux, dont certaines ne peuvent être vues ailleurs au Kenya (calaos, jacos ou encore les grands touracos bleus). La forêt est également peuplée de nombreux singes : cercopithèques de Brazza à barbe blanche, colobes noirs et blancs, singes à queue rouge, ainsi que d'une multitude de petits animaux : loutres, civettes, porcs-épics, pangolins, écureuils volants. On a l'occasion aussi d'y rencontrer quelques grosses bêtes : sangliers et parfois léopards, sans oublier le très fameux paresseux !

Autre attraction exceptionnelle : les papillons. Pendant l'été, les sous-bois sont envahis de milliers de papillons multicolores qui voltigent de fleur en fleur. Si vous vous rendez dans l'ouest du pays, il faut absolument visiter cette étonnante forêt dans laquelle vous pourrez vous promener à pied.

Transports

Comment y accéder et en partir

La ville de Kakamega, qui ne présente guère d'intérêt, est située à 50 km au nord de Kisumu, le long de la route principale A1. La réserve qui se trouve à l'est de la route est accessible soit depuis Kakamega si vous venez du nord (tournez à gauche), soit depuis la petite ville de Khayega, également située sur la route principale si vous venez du sud (tournez à droite). Dans les deux cas (10 km et 7 km), la piste vous mènera au village de Shinyalu, d'où vous continuerez sur 5 km avant de tourner à gauche pour atteindre la Forest Rest House.

Des bus peuvent vous déposer le long de la route principale. Ensuite, il vous faudra soit marcher, ce qui n'est pas désagréable, soit faire du stop, mais il y passe peu de véhicules et un à deux matatus par jour. Il existe une autre entrée au nord de la réserve, la bifurcation pour l'atteindre se situe à 18 km au nord de la ville de Kakamega, en direction de Kitale. Il ne vous reste alors que 2 km de piste. Les matatus peuvent vous déposer à cette bifurcation.

Pratique

Dans la ville de Kakamega, on trouvera quelques banques, et notamment une Barclay's avec un distributeur. Une poste. Un café Internet. Et un marché.

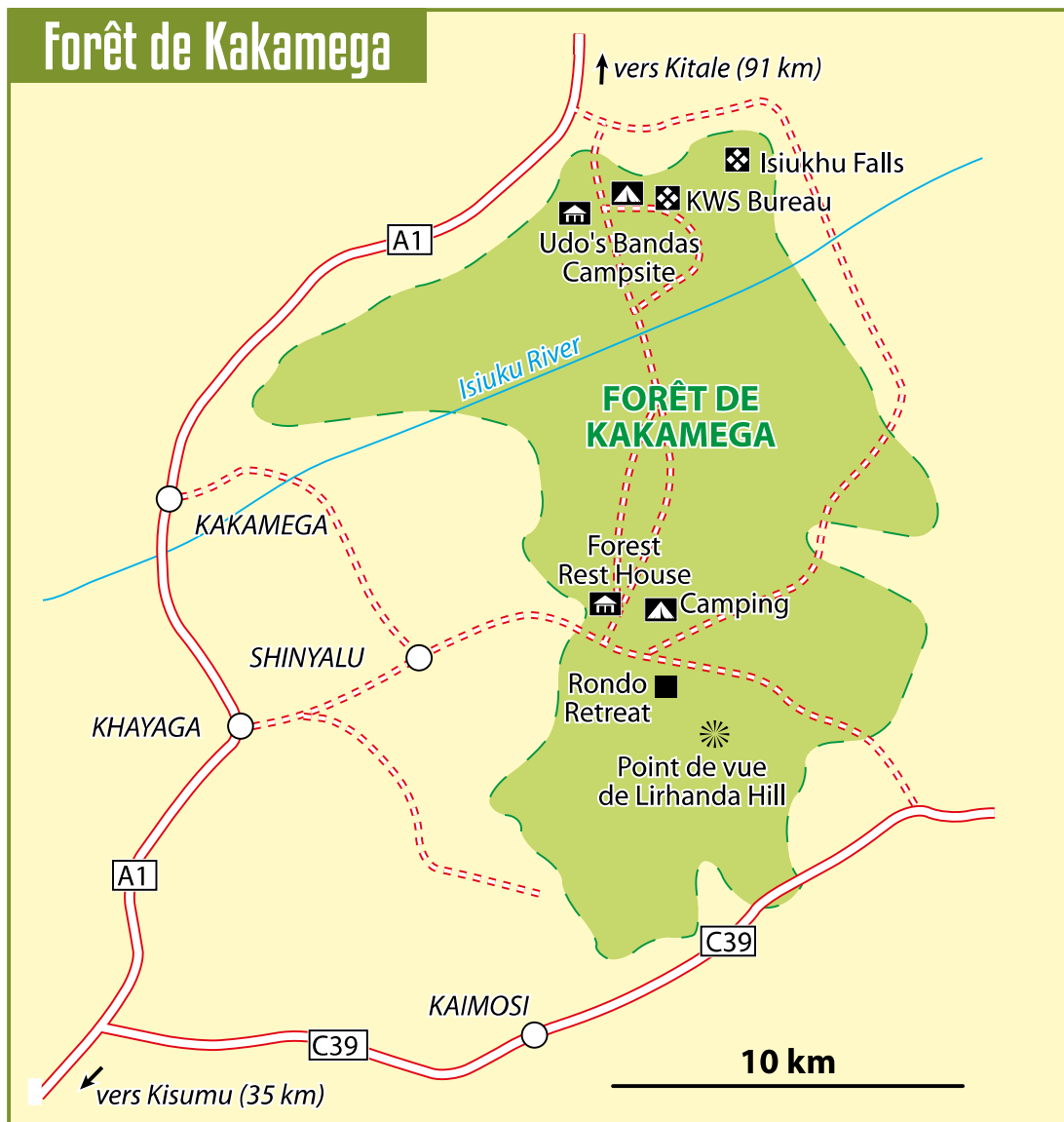
■ BUREAU DE LA RÉSERVE

☎ +254 202 418 419

kws.go.ke

kakamegaforest@kws.go.ke

Comptez 25 US\$ par jour et par adulte, et 15 US\$ pour les enfants de 3 à 18 ans et les étudiants.



Se loger

Bien et pas cher

■ ISECHENO FOREST REST HOUSE

☎ +254 771 806 284

☎ +254 726 951 764

www.kakamegarainforest.com

kakamegaforesttour@gmail.com

Comptez 650 Ksh pour camper par personne, et 900 Ksh par personne en banda. Petit-déjeuner entre 350 et 600 Ksh, déjeuner et dîner à 1 000 Ksh.

Les chambres sont situées dans la dense forêt. Lorsqu'on se réveille le matin et que l'on met le nez dehors, on a l'impression de vivre un rêve. Ebloui par le soleil (quand il ne pleut pas), dans un concert de gazouillis d'oiseaux, on prend son petit déjeuner à la cantine. L'ensemble commence malheureusement à se détériorer quelque peu. Apportez draps, et si possible eau potable et nourriture.

■ UDO GUESTHOUSE

☎ +254 202 418 419

www.kws.go.ke – reservations@kws.org

Comptez 40 US\$ pour une banda de deux personnes.

L'ensemble comprend une cuisine, une salle à manger commune et des sanitaires. Le cadre est superbe. Apportez nourriture et draps. Très bonne adresse.

Confort ou charme

■ KAKAMEGA GOLF HOTEL

Khasakhala Road

☎ +254 728 833 974 / +254 731 338 705

www.golfhotelkakamega.com

info@golfhotelkakamega.com

Chambre simple, avec petit-déjeuner, à 5 000 Ksh, et double à 6 500 Ksh.

Grand hôtel, moderne et confortable, situé dans la ville de Kakamega. Golf, piscine, bar, restaurant et barbecue. L'établissement est agréable et le cadre plaisant, du fait notamment de la vue qu'il offre sur le mont Elgon.

■ RONDO RETREAT

☎ +254 562 030 268 / +254 735 894 474 /
+254 756 577 990

www.rondoretreat.com

rondoretreat@gmail.com


Réservations et prix par courriel. Versement de 50 % de la somme à l'avance. 130 US\$ par personne et par nuit en pension complète, 120 US\$ en demi-pension, et 100 US\$ entre 8 et 11 ans.

Cachée au cœur de la forêt, cette jolie résidence appartient à l'Eglise. Rassurez-vous, le confort est loin d'être monacal, les chambres sont parfaitement équipées et plutôt agréables. Cuisine et accueil raffinés. Très jolies parties communes. Julia Fulcher vous accueille les bras ouverts en toute tranquillité. Au niveau des activités, Rondo peut être fier d'avoir son propre jardin avec de nombreuses espèces de plantes et de fougères. La forêt de Kakamega est surtout connue pour son abondance et la diversité de l'avifaune pure : 367 espèces ont été enregistrées et 36 d'entre elles ne se trouvent nulle part ailleurs au Kenya. La forêt de Kakamega est un «must» pour tout ornithologue et c'est également l'épicentre des amoureux des papillons. Certains de ces papillons sont des espèces uniques et propres à la forêt. On y trouve d'autres insectes intéressants comme des scarabées Goliath, des phasmes et des lucioles. Outre les singes, on peut également observer les hylochères, les écureuils volants, les mangoustes, les civettes, les servals, les genettes, de petites antilopes telles que les céphalophes, et de nombreuses espèces de chauves-souris. Enfin, les guides locaux qualifiés sont très disponibles. Contactez Benjamin, une vraie encyclopédie sur pattes et un profond militant de la conservation de la faune et de la flore.

À voir - À faire



► **En arrivant dans la réserve**, arrêtez-vous au bureau des rangers pour vous faire enregistrer. Kakamega n'étant pas officiellement un parc national, vous ne payez pas de droit d'entrée (personne ne s'en plaindra). Pour apprécier pleinement cette forêt, prenez l'un des nombreux sentiers de randonnée qui ont été tracés. Ils sont, en principe, bien fléchés (ce qui n'empêche pas, parfois, de s'égarer) et permettent d'effectuer de superbes et intéressantes balades d'une heure, d'une demi-journée, voire d'une journée entière. Bien que ce ne soit pas obligatoire, il est fortement recommandé de prendre un guide (tarifs à négocier avant de partir).

Il pourra vous faire découvrir un très grand nombre d'animaux que vous n'auriez sans doute



UN SANCTUAIRE POUR LES AMOUREUX
DE LA NATURE AU MILIEU DE LA FORÊT
ÉQUATORIALE DE KAKAMEGA



rondo@trinityfellowship.or.ke
Tél. +254 735 894 474
+254 733 299 149
www.rondoretreat.com

pas repérés seul, vous expliquer le fonctionnement de cet écosystème forestier et vous éviter peut-être de tourner en rond pendant deux heures. Possibilité également d'organiser une promenade nocturne pour observer les paresseux lors de leurs longues et laborieuses progressions. C'est la nuit seulement qu'ils se déplacent pour chercher de la nourriture.

► **L'un des sentiers vous mène au Buyango hill**, point culminant de la forêt qui offre un très beau panorama. Les Isiukhu Falls, situées tout au nord de la réserve, sont assez insignifiantes, mais donnent l'occasion d'une belle marche de plusieurs heures durant laquelle vous devriez voir (et surtout entendre) de nombreux singes. Ici, pas d'attractions particulières mais simplement le bonheur de se promener dans une véritable jungle, au pied d'arbres centenaires sur lesquels s'accrochent de magnifiques orchidées sauvages.

La meilleure période pour visiter la forêt se situe sans doute entre décembre et mars car il pleut un peu moins. Toutefois, les amateurs de papillons viendront plutôt aux mois de juillet et août, tandis que les amoureux des fleurs choisiront les mois d'avril à juin (très humides, mais spectacle grandiose). Dans tous les cas, prévoir de bonnes chaussures étanches, une paire de jumelles et un parka.

RÉGION DU MONT ELGON

Le mont Elgon est le deuxième point culminant du Kenya. Sa région, de temps à autre troublée par les problèmes en Ouganda voisin, est la plus « équatoriale » du Kenya. La luxuriance de sa végétation, la richesse de sa faune, la beauté de sa montagne, de ses chutes d'eau, des lacs, des sommets, en font, alors que la situation aujourd'hui est sécurisée, un environnement remarquable, fascinant, et propice à la marche. Sa beauté n'est pas à sous-estimer, même si elle est moins connue que celle des monts Kenya ou Kilimandjaro.

MOUNT ELGON NATIONAL PARK



L'imposant mont Elgon est un ancien volcan placé sur la frontière avec l'Ouganda. C'est le deuxième sommet du Kenya. Le point culminant, Wagagai (4 321 m), ne se trouve d'ailleurs pas sur le territoire kenyan, seul le pic Koitoboss (4 187 m) fait partie du parc national. Plus difficile d'accès que le mont Kenya, le mont Elgon est beaucoup moins fréquenté. Il est pourtant tout aussi somptueux et son sommet est bien plus facile à atteindre (aller-retour en moins d'une journée).

Il couvre l'ensemble de la montagne qui est recouverte dans sa partie basse par une forêt dense humide où vivent la plupart des animaux du parc (buffles, léopards, sangliers géants, diverses antilopes, colobes guéréza et éléphants). Cachés au milieu d'une végétation exceptionnelle (podacarpus géants, cèdres, tecks, junipéerus...), ils sont assez difficiles à observer. Plus haut, on entre dans une véritable forêt de bambous avant d'atteindre, autour de 3 500 m, une lande alpine, royaume des lobélies et séneçons géants.

Mais la grande attraction du parc ce sont ses cavernes creusées par les éléphants. Les scientifiques ne sont pas tous d'accord sur l'origine de ces grottes : pour certains, elles ont été intégralement creusées par des éléphants à la recherche de sel ; pour d'autres, les éléphants se sont contentés de les agrandir. Quoi qu'il en soit, des troupeaux entiers de pachydermes viennent ici depuis des siècles, afin de satisfaire leurs besoins en sel. A grands coups de défense, ils creusent la roche, parfois à des hauteurs étonnantes, le tout dans une obscurité totale. Il est quasiment impossible d'assister à ce spectacle fascinant car les quelques groupes d'éléphants qui vivent dans le parc ne viennent que durant la nuit.

Il y a quelques années, le mont Elgon a été le théâtre de violences, du fait de la présence de braconniers et de rebelles ougandais. Aujourd'hui, les risques sont nuls, du moins dans l'enceinte du parc. Si vous êtes dans la région, venez-y passer deux jours, vous ne le regretterez pas !

Transports

Comment y accéder et en partir

De Kitale, prendre la direction d'Endebess. Deux pistes bien indiquées (l'une avant Endebess, l'autre dans la ville) mènent jusqu'à Chorlim Gate, qui est actuellement la seule porte du parc ouverte. Des matatus font la liaison entre Kitale et Endebess.

Après, ça se complique car les véhicules sont rares, mieux vaut donc avoir son propre véhicule. Mais il est également tout à fait possible de marcher dans le parc. D'ailleurs, si le mont Elgon était plus connu et moins excentré par rapport aux sites les plus touristiques, il serait une destination de choix pour les marcheurs.

À voir – À faire

La meilleure saison pour se rendre au mont Elgon est comprise entre les mois de décembre et mars, car il pleut un peu moins. En revanche, les mois d'avril et mai puis août et septembre sont particulièrement humides. Il est interdit de se promener à pied dans le parc en dehors des circuits prévus. Pour découvrir le parc, deux balades s'offrent donc à vous : l'ascension du mont Elgon et visite des cavernes creusées par les éléphants. Dans les deux cas, discuter avec les rangers pour obtenir des infos sur les animaux, les sites de camping et la sécurité.

► **L'ascension du mont Elgon** est parmi les plus belles et les plus faciles d'Afrique. La raison en est simple, une piste carrossable vous emmène jusqu'à 3 500 m d'altitude. Cette piste est boueuse, rocailleuse et, par endroits, très pentue, un 4x4 est donc nécessaire. Il faut compter entre 1 et 3 heures pour rallier Chorlim Gate et la fin de la route (environ 30 km). On gare sa voiture et on se lance à l'assaut du sommet. Le sentier est facile à repérer et la montée n'est pas difficile.

Au bout d'environ 2 heures 30 de marche dans un décor grandiose, on atteint le col de Koitoboss où il est possible (mais en principe pas vraiment

autorisé) de planter sa tente. Le site, au pied d'une immense paroi rocheuse, est magnifique. Depuis le col, il vous faut encore une heure pour atteindre le sommet. Le retour au parking se fait en un peu plus d'une heure. On peut donc faire l'ascension dans la journée.

Si vous avez le temps et une carte détaillée, vous pouvez descendre dans le cratère jusqu'aux sources chaudes de Suam ; comptez environ 2 heures à partir du col de Koitoboss. Si vous le souhaitez, vous pouvez vous faire accompagner par un ranger pour une somme modeste. Il existe deux autres routes en dehors du parc pour atteindre le sommet : celle de Masara et celle de Kimili. Cette dernière, qui était la plus fréquentée, est fermée.

■ GROTTES DE KITUM, MACKINGENY ET CHEPNYALI



Même si vous avez peu de chances d'y rencontrer des éléphants, la visite de ces grottes est passionnante. Si vous n'avez pas de véhicule, un ranger peut vous accompagner, mais attendez-vous à de longues heures de marche.

La grotte de Kitum (lieu de cérémonie en maasai) est la plus célèbre. On l'atteint par un petit sentier qui serpente au milieu d'une végétation luxuriante. Au bout de quelques minutes, on se trouve face à une falaise couverte de mousses et de fougères. Sous une petite cascade se trouve une grande ouverture en forme d'arche. Une impression de mystère s'en dégage, encore renforcée lorsqu'on pénètre à l'intérieur d'une immense salle. L'obscurité devient rapidement totale – prévoyez absolument une lampe torche – et l'on est frappé par une forte odeur âcre. Elle est due aux milliers de chauves-souris qui pendouillent au-dessus de vos têtes ! A la lueur des torches, on peut constater les traces de défenses sur les parois, mais il est difficile d'imaginer des dizaines de pachydermes en train de creuser dans le noir total. La grotte de Mackingeny toute proche est tout aussi spectaculaire. Celle de Chepnyali est moins impressionnante, mais mérite néanmoins une petite visite.

SAIWA SWAMP NATIONAL PARK



Mesurant 3 km², Saiwa Swamp est le plus petit parc du Kenya. Il a été créé en 1974 pour protéger la rarissime sitatunga. Cette petite antilope craintive est difficile à observer car elle a la particularité de passer de longues heures immergée dans les marais, ne laissant dépasser que le bout de son museau. Autre caractéristique étonnante, elle possède de très longs sabots

qui lui permettent de ne pas s'enfoncer dans les zones marécageuses.

Une petite centaine de sitatungas (l'estimation paraît un peu optimiste) vit dans le parc en compagnie de singes (colobes, cercopithèques de Brazza...), d'une multitude d'oiseaux (grues, ibis, touracos...) et de nombreux petits animaux dont des écureuils géants, des loutres ou encore des pottos (petits animaux nocturnes avec une tête ronde, de grands yeux écarquillés et un moignon de queue). Une immense zone marécageuse couverte de roseaux et de papyrus alterne avec une forêt pluviale très dense où poussent toutes sortes de fougères et de nombreuses plantes épiphytes.

Tout comme Kakamega, c'est un excellent parc pour les voyageurs qui ne possèdent pas leur propre véhicule, car on ne peut s'y promener qu'à pied.

Transports

Le parc se trouve à une vingtaine de kilomètres au nord de Kitale, en direction de Lodwar. Prendre une petite piste à droite (vers l'est) pour atteindre son entrée au bout de 5 km. Des matatus et des bus peuvent vous déposer à la bifurcation, d'où il vous reste moins d'une heure de marche.

Se loger

■ TREE TOP HUT

☎ +254 789 312 901

kws.go.ke

reservations@kws.go.ke

Comptez 50 US\$ pour la hutte de 2 personnes. Réservation conseillée.

Il faut apporter sa nourriture dans cette hutte qui se trouve en hauteur dans les arbres. L'idéal pour observer les animaux. Attention, il n'y a qu'une seule hutte.

À voir – À faire

C'est l'un des parcs les plus agréables à visiter, et l'absence presque totale de touristes augmente encore ce plaisir. On en fait le tour en quelques heures grâce à un réseau de sentiers, de passerelles (chancelantes) et de tours d'observation. Quel bonheur de se promener seul, au milieu des marais, dans un calme absolu, uniquement troublé de temps à autre par une querelle de singes dans la cime des arbres ! Les observatoires ont été installés pour apercevoir l'antilope sitatunga (pensez aux jumelles), mais il arrive que l'on reparte bredouille. Qu'importe, la promenade dans ce site enchanteur vaut à elle seule la visite.

KITALE

Kitale est une ville moderne qui ne présente guère d'intérêt pour les voyageurs de passage, mais elle est située dans une jolie région agricole, dont était originaire l'ancien président Daniel Arap Moi au pouvoir de 1978 à 2002. L'excellent état des routes dans la région permet d'atteindre facilement et rapidement les Cherangani Hills, le mont Elgon, le parc de Saiwa Swamp et même les lacs Baringo, Bogoria, voire Turkana. Kitale constitue donc une étape très pratique.

Transports

Comment y accéder et en partir

► **La gare des matatus** se trouve sur la route du mont Elgon, pas très loin du marché couvert. Kitale est, là encore, bien desservie par les transports en commun : Nairobi (6 heures de trajet) ; Eldoret (30 minutes) ; Kabernet (1 heure) ; Nakuru (2 heures) ; et Kisumu (3 heures). Peu de matatus directs pour Kericho, changement nécessaire à Eldoret.

► **Des bus se rendent directement à Lodwar** (6 heures de trajet). Des matatus s'y rendent également (environ 6 heures également).

Pratique

► **Banque.** Attention, dernier distributeur d'argent avant de vous aventurer plus loin vers le nord.

► **Les mécaniciens** sont concentrés dans National Bank Street et sur Mont Elgon Road. Il est chaudement conseillé de régler les éventuels problèmes de votre voiture avant de vous aventurer vers le nord, en particulier si vous avez besoin d'une pièce de rechange.

■ BARCLAY'S BANK

A l'angle de Bank Street et de Kenyatta Street.

Se loger

Bien et pas cher

■ KARIBUNI LODGE

☎ + 254 706 043 618
www.karibunikitale.com
info@karibunikitale.com
Réservations et tarifs par courriel.

A 2 km du centre, sûrement le seul endroit paisible de Kitale, entendons loin des bars et discothèques... Petit jardin où planter sa tente, dortoir et chambres avec toilettes.

■ KITALE HIGH VIEW HOTEL

Kenyatta Street
☎ +254 727 444 755

Comptez 2 000 Ksh la chambre double.

Hôtel sans grand intérêt sinon qu'il dispose d'une terrasse à l'étage, d'un restaurant et même d'un club. Les chambres, avec salle de bains, sont propres.

■ SUNRISE MOTEL

Kenyatta Street
Cabine téléphonique à côté de la réception
☎ +254 54 30298

Compter environ 2 000 Ksh la chambre.

Une bonne option en plein centre de Kitale. S'il est vrai qu'on peut difficilement dire de cet hôtel qu'il est charmant, il possède néanmoins des chambres assez grandes et très lumineuses et, à proximité, vous avez le resto le plus sympa de la ville, La Lantern.

Confort ou charme

■ THE ATURAKAN HOTEL

☎ +254 718 880 111 / +254 772 880 111
www.aturukanhotel.com
reservations@aturukanhotel.com

Comptez 6 500 Ksh pour une chambre standard simple avec petit-déjeuner, et 8 500 Ksh pour une standard double.

On ne fait pas mieux que cet hôtel dans les environs de Kitale, et dans la ville même. Bien tenu, avec plus de 90 chambres spacieuses, il a été construit sur plusieurs niveaux. Bar et restaurant, cuisine internationale.

ELDORET

Eldoret est le siège de l'une des plus importantes universités du pays qui est pour beaucoup dans le dynamisme de cette ville, à la croissance rapide. Cité moderne de peu d'intérêt, mais qui peut constituer une étape. Elle fut fondée par des colons boers d'Afrique du Sud, qui fuyaient leur pays, en 1905. L'aéroport international, ouvert en 1997, a beaucoup développé la région et Eldoret est devenue une ville conséquente. La ville a été marquée par les violences de 2008, quand une quarantaine de Kikuyu furent brûlés vifs dans une église par leurs adversaires Luos. Les violences contre les Kikuyu furent

Retrouvez le sommaire en début de guide

intenses dans la région, et beaucoup d'entre eux l'ont fuie. Eldoret est la ville d'origine du célèbre coureur kényan Kipchoge Keino et de beaucoup d'autres.

Transports

Comment y accéder et en partir

► **La gare principale des matatus** se trouve près de la station Total, au fond d'une impasse qui donne sur Nairobi Road. Pour Kitale (1 heure de trajet), pour Kericho (2 heures 30), pour Nakuru (2 heures), pour Nairobi (au moins 4 heures, en raison des embouteillages).

► **Les matatus pour Kisumu** attendent au croisement de Nandi Road et Oginga Street, non loin de la station Esso (2 heures de trajet). Pour Kabernet, à l'angle de Nairobi Road et Oginga Street.

■ MOLOLINE SHUTTLE

Départs quotidiens pour Nakuru (400 Ksh), et Nairobi (800 Ksh).

La plus sûre des compagnies de transport. Jamais plus de 10 personnes par voyage.

Pratique

■ ALLIANCE FRANÇAISE D'ELDORET

Sur Waiganjo Street, près de Imperial Court
☎ +254 532 030 424 / +254 715 097 344
www.afkenya.or.ke

allianceeldoret@alliancefrnairobi.org

Livres en français, enseignement, et événements culturels.

Argent

Vous trouverez des banques à peu près partout, dont Barclay's Bank, sur Nairobi Road. Toutes ont un distributeur 24h/24.

Se loger

■ ELDORET WAGON HOTEL

Au croisement de Oloo Street
et de Elgeyo Road

☎ +254 727 504 364 / +254 532 062 270
eldoretwagonhotel.co.ke

reservations@eldoretwagonhotel.co.ke

Chambre standard simple à 2 400 Ksh avec petit-déjeuner, et à 3 800 Ksh en pension complète. Chambre standard double à 3 600 Ksh avec petit-déjeuner, et 6 200 Ksh en pension complète. wi-fi disponible.

Immense complexe de plus d'une centaine de chambres, il servait à ses débuts à héberger le personnel des réseaux ferrés du Kenya (d'où son nom). Architecture originale, et cuisine de

qualité. Les chambres standards sont rudimentaires mais de qualité et équipées de salles de bains.

■ MOUNTAIN VIEW HOTEL

Uganda Road ☎ +254 718 813 046

Près de la gare routière.

Comptez 1 000 Ksh la chambre.

Hôtel propre et chambres correctes. Fermé le soir, bonne sûreté, et staff sympathique. Propose également un restaurant et un bar. Le meilleur de cette gamme de prix.

■ NAIBERI RIVER CAMPSITE AND RESORT

☎ +254 203 550 051 / +254 203 550 052

www.naiberi.com

campsite@naiberi.com

A 16 km d'Eldoret, en direction de Kaptagat – Eldama Ravine.

Lits en dortoir à 6 €, petites bandas confortables pour 2 personnes à 27 €. Petit-déjeuner inclus. Il s'agit d'un site particulièrement plaisant en bordure de rivière. Deux snack-bars. Bonne ambiance. Balades le long de la rivière avec un guide.

■ THE KLIQUE HOTEL

Sur Oginga Odinga Street

☎ +254 732 060 903

www.kliquehotel.com

info@kliquehotel.com

Chambre simple à 40 US\$. Ajoutez 10 US\$ pour le petit-déjeuner. Chambre double à 50 US\$. Comptez 80 US\$ avec petit-déjeuner, 90 US\$ en demi-pension, et 100 US\$ en pension complète. L'hôtel est situé dans le vieux centre d'Eldoret et à seulement un quart d'heure de l'aéroport international. La quarantaine de chambres est propre. Bon service dans l'ensemble, comme la cuisine, simple mais soignée.

À voir – À faire

■ CAMPS D'ENTRAÎNEMENT

Prendre un matatu pour Iten.

N'importe quel grand champion kényan, ou grande championne, de course à pied est passé au moins une fois par un camp d'entraînement d'Iten, devenu le haut lieu de la préparation en altitude. Certains coureurs français y font même leur préparation, d'autres viennent par curiosité. C'est l'école des champions, l'école du travail, l'école de la vie. Ne vous étonnez pas de voir de nombreux Kényans courir sur le bord de route, parfois pieds nus, car c'est dans leur tradition que de courir et toujours courir. New York, Paris, Londres, Berlin, Amsterdam ou encore Chicago : tous ces marathons ont vu depuis des années défiler des dizaines de Kényans sur les podiums.

LE CŒUR AGRICOLE

Située à l'est du lac Victoria et au sud de Kisumu, cette région de hauts plateaux équatoriaux contraste avec la bande côtière plus sèche. Elle bénéficie de précipitations d'une étonnante régularité (il pleut presque tous les jours en milieu d'après-midi pendant une ou deux heures durant la saison humide) qui, ajoutées à la richesse du sol, font de cette région le cœur agricole du Kenya.

Autour de Kericho, les plantations de thé s'étendent à l'infini. Plus au sud, bananeraies, vergers et champs de canne à sucre recouvrent les collines. L'absence de centres d'intérêt dans la région explique le nombre dérisoire de touristes. Elle mérite pourtant une brève visite, pour la beauté de ses paysages. On peut, par exemple, traverser cette zone pour se rendre au Maasaï Mara.

KERICHO

Kericho, capitale du thé, est une ville littéralement cernée par les plantations. Le thé représente pour le Kenya une source de revenus considérable et emploie des dizaines de milliers d'ouvriers agricoles. La plus grande partie de la production est exportée vers le Royaume-Uni. Les collines couvertes de plantations sont d'un vert vif et se parent de reflets magnifiques avant et après les pluies.

Le nom de la ville vient d'un chef maasaï, Ole Kericho, qui fut tué au cours d'une bataille contre les Gusii au XVIII^e siècle. La ville et ses environs sont aujourd'hui peuplés de Kipsigi, qui font partie du grand groupe des Kalenjin. Il n'y a pas grand-chose à faire en ville, mais on peut s'y arrêter une nuit si l'on se dirige vers l'ouest.

Transports

Comment y accéder et en partir

► **Gare de bus et de matatus** au rond-point de John Kericho Road. Départs réguliers pour Nairobi (4 heures 30 de route) ; Kisumu (1 heure 30) ; Kisii (1 heure 30) ; Eldoret (2 heures 30) et Nakuru (2 heures).

Pratique

■ BARCLAY'S BANK

Moi Highway
www.barclays.com
Town Hall
Un distributeur automatique Visa.

■ NELLWYN COMPUTER HOUSE

Moi Avenue
Dans le même bâtiment que Mwalimu Hotel
Café Internet.

Se loger

■ KERICHO GARDEN LODGE

☎ +254 722 753 050 / +254 36 120 878
A côté du Tea Hotel, à l'entrée nord de la ville.
Comptez 700 Ksh pour une tente.
Il est possible de camper dans les jardins.

■ MID WEST HOTEL

☎ +254 36 120 611
A l'entrée de la ville (en venant de Nakuru), à gauche après la station d'essence Shell.
Comptez de 1 500 à 2 000 Ksh une chambre double, petit-déjeuner inclus.
Hôtel aux chambres un peu anciennes, avec salle de bains, mais un bar et un restaurant très corrects.

■ TEA HOTEL

☎ +254 202 050 790 / +254 714 510 824
www.teahotel.co.ke/teahotel.html
info@teahotel.co.ke
A l'entrée de la ville, sur la route de Nakuru.
Chambre standard à partir de 70 US\$, avec petit-déjeuner.
Cette très belle demeure a été construite dans les années 1950 par la compagnie Brook Bond pour loger ses dirigeants. L'hôtel est situé au milieu des plantations, dans un cadre particulièrement agréable. Les chambres, spacieuses, ont toutes une salle de bains. Ambiance très british (tea time tous les jours en fin d'après-midi), personnel sympathique, mais l'intérieur commence à dater et le prix est un peu élevé pour les prestations offertes.

À voir - À faire

■ PLANTATIONS DE THÉ

Il est possible de visiter une plantation de thé. Un guide vous expliquera en détail la façon dont on le cultive et récolte. Le plus simple est de s'adresser au Tea Hotel. Les passionnés ou les curieux pourront également visiter l'Institut de recherche sur le thé.

KISII

Petite ville compacte, avec son marché animé, Kisii vit presque exclusivement de l'agriculture et s'est spécialisée dans l'horticulture et la canne

à sucre. La ville est également réputée pour sa pierre à savon (*soap stone*). Cette jolie pierre de couleur pastel sert à fabriquer toutes sortes d'objets (cendriers, jeux d'échecs, animaux sculptés...) vendus dans toutes les boutiques de souvenirs du pays. Kisii est la capitale des Gusii, ce peuple de langue bantoue qui se trouve au milieu d'une région où ne vit aucun Bantou... Les Gusii sont cernés au sud par les Maasaï, à l'est par les Kipsigi et à l'ouest et au nord par les Luo.

Transports

Comment y accéder et en partir

► **Gare de bus et matatus**, en face du marché principal, sur Moi Highway. Nombreux départs pour Kisumu (1 heure 30 de trajet) ; Kericho (1 heure 30) et Homa Bay (1 heure).

Pratique

■ BARCLAY'S BANK

Sur la B3, en direction de Kericho.
www.barclays.com
Distributeur automatique Visa.

■ KENYA COMMERCIAL BANK

Hospital Rd
Distributeur automatique.

■ WESTERNET COMPUTER

Dans le New Sansora Complex. Bonne connexion Internet.

Se loger

■ BLUU NILE HOTEL

Kisii-Migori highway
☎ +254 719 671 558 / +254 731 630 245
bluu-nile.awardspace.info
hotelbluunile@yahoo.com
Chambre simple à 1 500 Ksh, et chambre double à 2 000 Ksh.

Un peu l'écart du centre (mais ce n'est pas plus mal), cet hôtel ouvert en 2007 constitue une bonne étape pour ses prix abordables et la qualité des services rendus. Cuisine locale intéressante.

■ SAKAWA TOWERS HOTEL

Sakawa Rd
☎ +254 38 121 218
Comptez 1 500 Ksh la chambre double, petit-déjeuner inclus.

Hôtel sans grand charme mais bien équipé. Son intérêt principal, c'est que certaines chambres ont un balcon avec une jolie vue.

À voir – À faire

■ MANDA RIDGE

Il s'agit d'une falaise qui se dresse au nord de Kisii, le long de la piste C2. Du haut de la falaise, que l'on atteint sans difficulté, la vue sur le lac Victoria et les plantations de thé de Kericho est grandiose. Par beau temps, on distingue même Kisumu.

TABAKA

C'est dans ce petit village, situé à 10 km au sud-ouest de Kisii, que l'on extrait et que l'on sculpte la pierre à savon. Cette industrie a pris une importance non négligeable depuis quelques années et est devenue une importante source de revenus pour la région. On peut visiter l'un des nombreux ateliers de la ville pour admirer le travail des ouvriers.


La stéatite (nom savant de cette pierre) est mouillée puis sculptée, polie et enfin vernie. Si l'on souhaite en acheter, c'est ici qu'il faut le faire car les prix sont dérisoires en comparaison de ceux pratiqués dans les boutiques de souvenirs de Nairobi ou de Mombasa. La plupart des objets sont d'une grande banalité. Toutefois, avec un peu de chance, on peut tomber sur un objet original.



Lion de la réserve nationale du Maasai-Mara.

© SIMON GABOUD

SUD



Les plaines au sud de Nairobi ne forment pas en soi les paysages les plus pittoresques du Kenya. Mais ces plaines sont le royaume des parcs nationaux et des safaris ! C'est un véritable festival qui se déroule dans cette région en permanence et qui draine chaque année des milliers de visiteurs. Maasai Mara, en plein pays Maasai, pour sa densité en faune, et Amboséli,

avec en toile de fond le toit de l'Afrique, le Kilimandjaro (5 895 m), dont le sommet se trouve en Tanzanie mais qui constitue le décor de cette savane, sont peut-être les deux parcs nationaux les plus célèbres d'Afrique. Les savanes chaudes du Tsavo abritent également deux magnifiques parcs. A proximité de la capitale, et sur la route de la côte, le sud kenyan ne doit pas être oublié.

VERS MAASAI MARA

De Nairobi, il faut compter près de 3 heures de route jusqu'à Narok à travers des paysages grandioses. Vous passerez par le petit village de Suswa, d'où il est possible de partir en randonnée dans les montagnes environnantes, où il n'est pas rare de tomber sur des sources naturelles d'eau chaude. Suswa est également le nom du sommet qui domine ces montagnes à 2 357 m.

Vous traverserez ensuite le village de Ndulelei, où se tient un authentique marché maasai, deux fois par semaine. C'est l'occasion d'acheter ailleurs que dans l'une des nombreuses boutiques de souvenirs qui bordent la route.

NAROK

Que vous veniez de Nairobi ou de Nakuru, vous devrez passer par Narok. Cette petite ville animée n'offre pas d'intérêt particulier, mais c'est le dernier endroit pour faire le plein d'essence et d'eau avant le parc.

Les incontournables du Grand Sud

- ▶ **Maasai Mara est l'incontournable par excellence !** Une réserve pour observer tous les animaux sauvages, et dans les meilleures conditions qui soient.
- ▶ **Magadi et surtout le lac Natron**, c'est la découverte d'un ailleurs d'un autre monde, avec l'infini autour de vous... On a marché sur la Lune !
- ▶ **Comment dire la beauté des neiges éternelles du Kilimandjaro**, virant au rose, au fur et à mesure que se lève le soleil pour les milliers d'animaux vivant à Amboseli...

Transports

▶ **La gare des matatus** est à côté de l'hôtel Spear. Il est très facile de prendre l'un des très nombreux *matatus* qui circulent entre Narok et Nairobi (2 heures 30 de trajet). Plus rares sont ceux qui font la route entre Narok et Naivasha (2 heures) ou Nakuru et Kisii (3 heures).

Pratique

Argent

Plusieurs banques en ville, dont la Barclay's qui dispose d'un distributeur automatique. Possibilité également de trouver Internet.

Se loger

■ ALMIS GUESTHOUSE

☎ +254 30 522 587

Comptez 1 200 Ksh la chambre double.

Petite guesthouse très bien tenue, et à prix modique.

■ CHAMBAI HOTEL

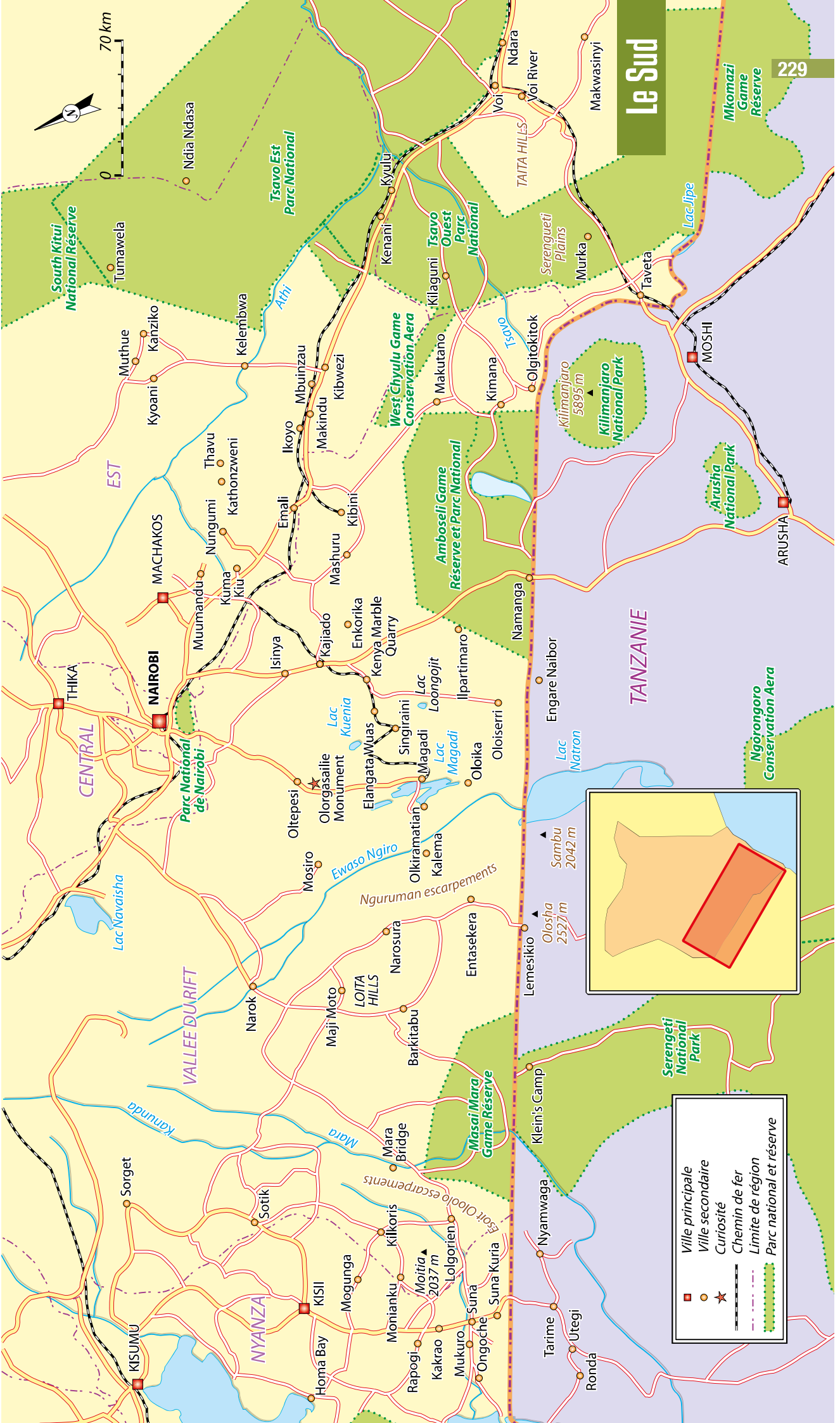
☎ +254 30 522 660

Environ 1 500 Ksh la chambre simple, 2 000 Ksh pour 2 personnes, avec petit-déjeuner.

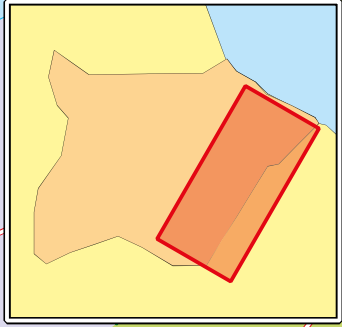
L'une des rares options pour loger à Narok. Des chambres impeccables.

À voir – À faire

Sans être une étape indispensable sur la route du Maasai Mara, Narok n'est pas totalement dénuée d'intérêt. C'est une sorte de ville-marché très animée. On pourra s'y promener agréablement, dans des rues encombrées par quantité d'échoppes et de petits magasins vendant tout et n'importe quoi. On ira également jeter un coup d'œil sur la Grande Mosquée. Avec ses coupes de verre vert émeraude, c'est l'une des plus jolies du Kenya.



	Ville principale
	Ville secondaire
	Curiotité
	Chemin de fer
	Limite de région
	Parc national et réserve



0 70 km

South Kitui National Reserve

EST

CENTRAL

VALLÉE DU RIFT

NYANZA

TANZANIE

Le Sud

229

Ville principale
 Ville secondaire
 Curiotité
 Chemin de fer
 Limite de région
 Parc national et réserve

Inset map showing the location of the main map area within the East African region, with a red rectangle indicating the specific area shown in the main map.

0 70 km

South Kitui National Reserve

EST

CENTRAL

VALLÉE DU RIFT

NYANZA

TANZANIE

Le Sud

229

Ville principale
 Ville secondaire
 Curiotité
 Chemin de fer
 Limite de région
 Parc national et réserve

Inset map showing the location of the main map area within the East African region, with a red rectangle indicating the specific area shown in the main map.

MAASAI MARA NATIONAL RESERVE

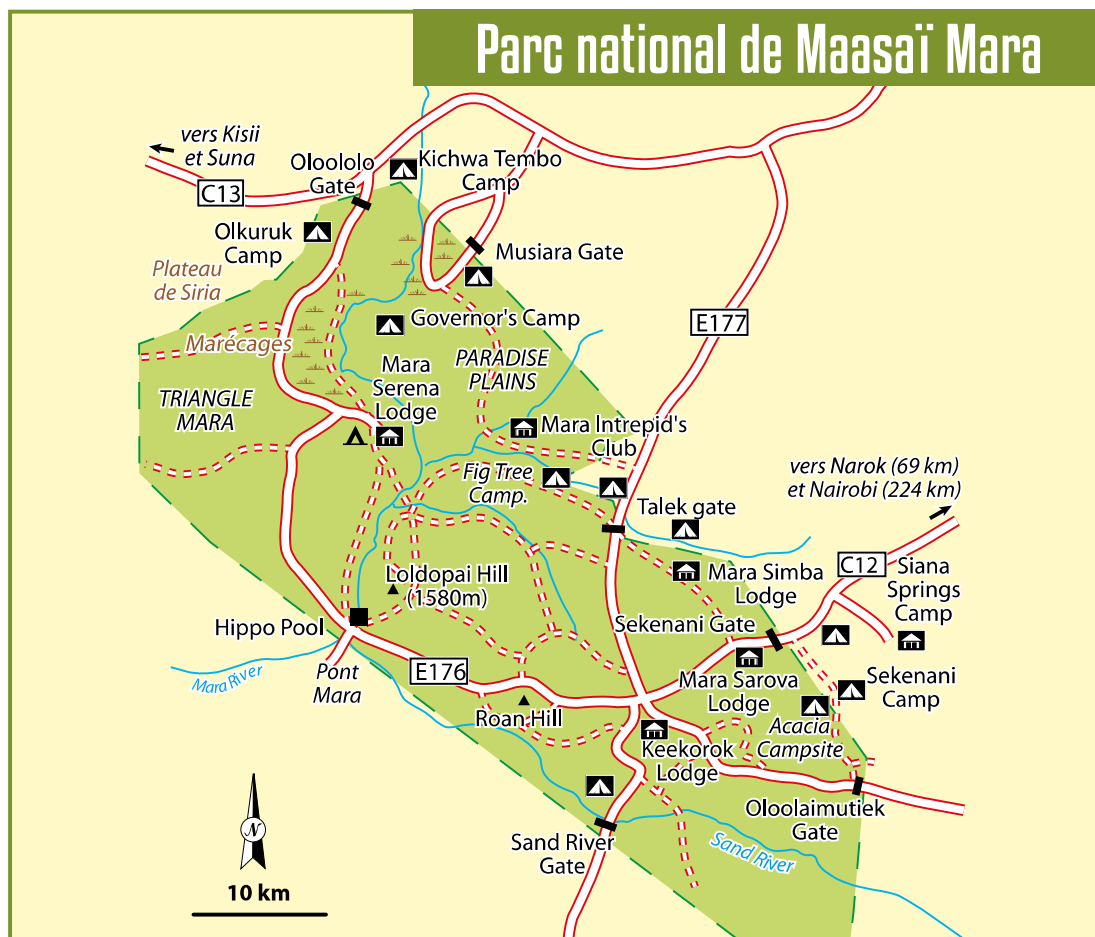


La réserve la plus célèbre et la plus fréquentée du Kenya n'est en fait que la continuation, en territoire kényan, de l'immense parc tanzanien du Serengeti, qui couvre près de 15 000 km². Les deux sanctuaires constituent un gigantesque écosystème dans lequel les animaux circulent en toute liberté. C'est cette faune d'une richesse exceptionnelle qui fait du Maasai Mara une réserve hors du commun.

Lions, guépards, hyènes, chacals, éléphants, rhinocéros, antilopes, zèbres, gazelles, buffles : ils sont tous là, dans des proportions inimaginables. La grande migration a lieu de début juillet à mi-septembre et constitue un spectacle grandiose dans des paysages magnifiques et variés.

Composé de vastes plaines ondulées et de collines, ce territoire est parsemé d'acacias parasols et de fourrés d'épineux. Pour certains, ce sont ces touches de couleur qui seraient à l'origine du nom de Mara, qui signifie « tacheté » en langue maa. Pour d'autres, il semble plus vraisemblable que ce soit l'invasion de deux millions d'herbivores qui a donné son nom à Mara. Malheureusement, tout comme Amboseli, le Maasai Mara est un écosystème fragile, aujourd'hui menacé.

Sa réputation mondiale attire un nombre considérable de touristes et la concentration de véhicules y prend parfois des proportions alarmantes. Il n'est pas rare d'observer une pauvre lionne encerclée par une dizaine de minibus. Non seulement cette situation n'est pas agréable pour le touriste qui a l'impression de se trouver dans un zoo, mais surtout elle perturbe les animaux qui modifient leur comportement. Le guépard, notamment, se met aujourd'hui à chasser à midi pour éviter d'être dérangé par les touristes. La chaleur à cette heure de la journée étant très élevée, il se fatigue plus vite, capture moins de proies et, tout naturellement, se reproduit moins. Le trafic incessant des véhicules entraîne également une dégradation des sols qui ne fait qu'accroître la modification du paysage. Peu à peu, la brousse, formée de buissons et de bouquets d'arbres, se transforme en vastes pâturages. A cela, plusieurs raisons : naturelles tout d'abord, avec l'augmentation considérable du nombre d'herbivores, humaines ensuite, à cause des incendies allumés par les pasteurs maasai. Cette méthode, pratiquée dans le monde entier, permet d'offrir des pâturages de meilleure qualité aux troupeaux et ne pose pas de problèmes sérieux tant qu'elle est pratiquée à l'extérieur du parc. Malheureusement, les animaux sauvages (zèbres, gazelles, gnous...)



se sont très vite rendu compte que l'herbe en dehors de la réserve est bien meilleure. Résultat, ils émigrent au-delà des limites du Maasai Mara, accompagnés d'une partie des prédateurs.

Afin d'éviter des accidents avec les populations locales et pour que la réserve ne soit pas désertée par ses animaux, les rangers allument à leur tour des incendies. Les arbres et les buissons disparaissent peu à peu au profit d'une savane herbacée.

Tous ces problèmes ne semblent guère émouvoir le Conseil de Narok, trop occupé à essayer d'amasser le maximum d'argent. C'est pourtant lui qui est censé gérer la réserve. Mais les énormes revenus tirés des droits d'entrée ne sont pas suffisamment réinvestis dans le parc. En conséquence, les pistes se détériorent et la route d'accès à la réserve vient seulement d'être achevée, après des années de travaux. En raison du mauvais état des routes et des chemins, lors de la saison des pluies et les jours qui suivent, beaucoup de chemins sont fermés ce qui contraint le visiteur à rester sur les axes principaux sous peine de s'enliser. Une restriction dommageable, quand on sait que l'on a plus de chance de trouver des animaux aux confins de petites routes immergées dans la savane que sur les grands axes largement visités. Mieux vaut donc bien choisir sa période de séjour pour ne pas être confronté à ces difficultés.

Malgré ces quelques problèmes, l'endroit constitue toujours l'un des plus extraordinaires spectacles naturels au monde. Circuler au milieu de centaines de gnous, guetter pendant de longues minutes une lionne à l'affût, assister au dépeçage d'une carcasse par un groupe de hyènes déchaînées, ou s'attendrir devant de jeunes lionceaux en train de jouer sont autant d'expériences inoubliables que seul le Maasai Mara peut vous offrir.

Transports

Comment y accéder et en partir

► **En transports en commun.** Au niveau de la station BP, à Narok, des matatus partent pour la Sekenani Gate et la Talek Gate (1 heure 30 de trajet). Après ça, vous risquez d'être bloqué, l'accès au parc ne se faisant qu'en voiture. Aussi est-il préférable de trouver un véhicule privé à Narok (ce qui devrait normalement revenir moins cher qu'en passant par une compagnie de safari, mais ce qui est bien sûr aussi plus aléatoire).

► **En voiture.** Evidemment la meilleure solution, voire la seule vraiment viable, pour accéder au parc.

Si vous venez de **Nakuru**, il existe un itinéraire plus original et beaucoup moins fréquenté. Prenez la direction de Njoro puis à gauche, vers Mau Narok. Après 125 km environ, vous rejoignez Narok. Cette route longe la crête du Mau Escarpment (3 100 m) et traverse une étonnante région agricole, vallonnée, verdoyante et couverte de sapins. On se croirait presque en Suisse, si ce n'était l'état de la piste... Il est d'ailleurs fortement déconseillé d'envisager cet itinéraire pendant la saison des pluies.

A partir de **Narok**, deux possibilités s'offrent à vous. La première consiste à entrer dans la réserve par Sekenani Gate, ce qui est le chemin le plus rapide et le plus sûr, si vous voyagez avec votre propre véhicule et sans chauffeur. Pour cela, prenez la route de gauche à la sortie d'Ewaso Ngiro (15 km au sud de Narok). Des panneaux vous signalent Keekorok Lodge ou le Sarova Lodge.

La deuxième possibilité consiste à entrer par Oololo Gate ou Musiara Gate, situées toutes les deux à l'extrémité ouest de la réserve. Cette fois-ci, vous devrez emprunter, après Ewaso Ngiro, la route légèrement à droite en direction de Ngorengore ; des panneaux vous annoncent, là aussi, les principaux lodges.

La première partie de cet axe a été complètement refaite, ce qui fait gagner beaucoup de temps, mais la fin du parcours est toujours aussi pénible. Talek Gate est accessible par cette même route, mais il est plus simple et tout aussi rapide de rejoindre cette porte en entrant par Sekenani. Dirigez-vous alors vers Keekorok et prenez la première grosse piste sur votre droite. A l'est, Olaimutiek Gate est très difficile d'accès.

Enfin, il est possible aussi d'atteindre la réserve, **par Oololo Gate**, depuis Kisii ou la frontière tanzanienne en passant par Suna (route A1) et Lolgorien. La route (C13), difficile mais assez bien entretenue, débouche au sommet du spectaculaire Oololo Escarpment qui domine toute la plaine du Maasai Mara.

■ AURIC AIR

☎ +255 255 783 233 334

www.auricair.com – reservations@auricair.com
La compagnie idéale pour continuer votre voyage en Tanzanie. Auric permet de rejoindre tous les grands parcs et villes du pays.

■ MARA SERENA AIRPORT

Bien que le Mara soit à une distance raisonnable de Nairobi par route, on peut gagner du temps en empruntant un vol depuis Nairobi-Wilson. Le petit aéroport est desservi par Air Kenya et Safarilink. Le temps de vol depuis Nairobi est d'une petite demi-heure à peine.

Avertissement

- ▶ **Le tarif d'entrée dans les parcs nationaux** est, qu'on se le dise, aberrant et la tendance serait plutôt à l'augmentation... Préparer donc vos dollars.
- ▶ **Il est possible de faire le plein dans la quasi-totalité des lodges de chacun des parcs nationaux.** Toutefois les prix sont nettement plus élevés que dans les stations-service des villes en dehors des parcs. Penser donc à faire le plein avant d'arriver dans les parcs.
- ▶ **Nombre de guides et de tour-opérateurs vous feront croire que les animaux ne sont visibles que tôt le matin et en fin de journée.** Aussi, ils organisent leurs safaris de 6h à 9h et de 16h à 18h, le reste du temps étant consacré au farniente dans les lodges autour de la piscine ou à la sieste suffocante sous les tentes dans les logements moins onéreux. Pourtant, il est possible et même recommandé de partir en safari pour la journée ou la demi-journée hors des sentiers battus aux abords des lodges. Vous vous retrouverez alors, seul au milieu de la savane, dans des paysages somptueux et s'il est vrai que les animaux se prélassent à l'ombre en pleine journée, il n'est pas rare toutefois de les apercevoir aux heures de grande chaleur.
- ▶ **Quel que soit l'endroit où vous logerez, sachez que l'animation n'y fait pas rage.** Et pour cause, vous logez au milieu de la savane ! Le but étant donc de profiter de la nature à l'état pur au risque de paraître un peu morne pour certains. Les seules activités proposées mis à part se prélasser au bord des piscines dans les lodges, ont lieu en soirée. Un jour sur deux vous aurez droit à une petite animation *Danse maasai* et *Histoire des Maasai*, exclusivement en anglais. Prévoyez aussi de la lecture, et des jeux pour les enfants pour les journées entre deux safaris et les soirées.

■ SAFARILINK

☎ +254 206 000 777 / +254 206 000 787
www.flysafarilink.com
res@flysafarilink.com

De loin la compagnie aérienne la plus sûre et la plus fiable du pays. Elle possède une flotte moderne et une équipe accueillante et professionnelle. Enfin, elle offre un choix de destinations bien plus large que n'importe quelle autre compagnie aérienne et des connexions complémentaires entre villes stratégiques. Il faut arriver 60 minutes avant le départ et la limite de poids des bagages en soute est de 15 kg.

Pratique

■ BUREAU DE LA RÉSERVE

www.maasaimara.com
Comptez environ 80 US\$ par jour et par adulte, et 45 US\$ par jour et par enfant de moins de 18 ans.

■ GENET TOURS AND SAFARIS

Caxton House, Koinange Street
 3^e étage
 NAIROBI
 ☎ +254 722 875 835
www.genetsafaris.com
info@genetsafaris.com
 Genet Tours vous propose toutes sortes d'excursions dans le Maasai Mara, Amboseli, Samburu, Nakuru mais aussi des visites dans les environs de Nairobi ou en Tanzanie voisine. Large gamme de budgets.

■ HOT AIR SAFARIS

Valley Arcade apt 10, Gitanga Road
 NAIROBI
 ☎ +254 733 300 302 / +254 702 999 278
www.maraballooning.com
reservations@maraballooning.com

Pour faire de la montgolfière au-dessus du Mara, une expérience quelque peu onéreuse mais saisissante.

Se loger

Malheureusement pour les petits budgets, il n'existe aucun établissement bon marché dans la réserve ni même à proximité. Seule solution : le camping. En revanche, il y a une multitude de lodges et de camps de toile disséminés dans le parc et sur son pourtour. Il faut savoir que ceux situés au nord-ouest de la réserve sont conçus pour être desservis par avion car le trajet depuis Nairobi est long et pénible. Si le temps vous le permet, il est intéressant de séjourner dans deux parties différentes du Maasai Mara, afin d'en apprécier toutes les facettes. On trouve plus de vingt établissements de luxe dans et autour de la réserve, et bien entendu, cette rubrique ne les mentionne pas tous. Très important : ne vous fiez pas trop aux prix que nous vous indiquons dans la mesure où il est préférable – voire nécessaire – de passer par une agence (à moins que vous n'ayez votre propre véhicule) car les « packages » qu'elle vous proposera seront sans doute bien moins onéreux que si vous vous rendez directement à la réception de l'hôtel.



► **Attention !** Sauf pour les campeurs, qui trouveront toujours une petite place où planter leur tente, il est absolument indispensable de réserver en haute saison. Il n'y aura de toute façon pas assez de place pour tout le monde !

Bien et pas cher

■ MARA KIMA CAMP

Talek Gate ☎ +254 735 469 925
www.wild-routes-of-kenya.com
muringafarm@yahoo.com

En pension complète, comptez 70 € par jour pour une personne seule, et 60 € par personne et par jour, à partir de 2.

Un petit camp appartenant à Astrid Clavé et Erick Letourneur de la ferme de Muringa à Subukia, à côté de Nakuru. Six tentes doubles, basiques mais confortables, dans un cadre naturel et agréable aux portes du Maasai Mara, à Talek Gate.

Confort ou charme

■ RHINO TOURIST CAMP

☎ +254 202 385 334 / +254 722 518 843
www.rhinotouristcamp.com

Comptez 100 US\$ la chambre simple en pension complète, et 150 US\$ pour une double.

Ce campement appartient au tour-opérateur Kairi Tours. Situé dans le Maasai Mara, sur les pentes de la colline Oloolamuita, il se compose de 22 chambres pour deux personnes (11 sous tente et 11 dans des cases en dur), toutes équipées de moustiquaire, salle de bains, toilettes. Le restaurant propose une cuisine africaine et internationale. Possibilités de safaris en voiture, à pied, en montgolfière ou à cheval. Au programme également, ornithologie et visites culturelles.

Luxe

■ BASECAMP EXPLORER

☎ +254 733 333 909
www.basecampexplorer.com
kenya@basecampexplorer.com
Réservations et tarifs par courriel.

Ce récent et très joli camp est le seul véritable « éco-lodge » du Maasai Mara. Il est situé sur la rive nord de la rivière Talek, à proximité de la Talek Gate. Le camp a été entièrement construit avec des matériaux naturels et tout a été conçu

dans le respect de l'environnement : panneaux solaires, tri des déchets, recyclage des eaux usées... La population locale est étroitement associée à la gestion du camp. Les tentes sont décorées avec goût et ont vue sur la rivière. L'ensemble est vraiment réussi.

■ ELEPHANT PEPPER CAMP

☎ +254 730 127 000
www.elephantpeppercamp.com
reservations@elewana.com

Réservations et tarifs par courriel.

Elephant Pepper Camp, situé dans le nord du parc national de Maasai Mara, est un campement du groupe Elewana. Il se trouve à l'écart des autres lodges, en plein milieu de la savane. Neuf tentes composent ce lieu, toutes munies de salles de bain et toilettes. Le bruit des animaux la nuit donne une atmosphère authentique à ce campement.

■ COTTAR'S 1920 SAFARI CAMP

☎ +254 733 773 378
www.cottars.com
bookings@cottarsafaris.com

Selon la saison, tente double à partir de 520 US\$, par personne, à partir de 2, en pension complète. Safaris de jour comme de nuit inclus.

Ce campement, situé dans le Maasai Mara et à proximité du Serengeti (faune abondante), peut héberger jusqu'à 28 personnes. Il se compose de tentes de luxe dans le style authentique des années 1920 (objets et photos d'époque). Salles de bains privatives, dressings et vérandas apportent un réel confort aux tentes de ce campement chargé d'histoire. Piscine à disposition.

■ FAIRMONT MARA SAFARI CLUB

☎ +254 202 216 940 / +254 717 969 610
www.fairmont.com
kenya.reservations@fairmont.com

Selon la saison, chambre double en pension complète à partir de 590 US\$. Réservation en ligne conseillée.

Quand la magie de l'un des plus célèbres parcs d'Afrique rencontre l'excellence du service Fairmont, on est dans le mieux de ce qui se fait en séjour de luxe grandeur nature. Au bord d'un méandre de la rivière Mara au pied des collines Aitong, ce camp de 50 tentes est sans aucun doute l'un des plus beaux lieux de repos et un des plus agréables point de départ pour un séjour dans le Maasai Mara.

Si la tente est associée au décor, le confort est cependant maximum et les habitats spacieux disposent de tous les équipements nécessaires. Grands lits, salle de bain permanente, mobilier raffiné dans les tentes, piscine et espace détente donnent la touche luxueuse à l'habitat de brousse. Le soir, il y a des animations, comme des danses traditionnelles maasaï. Les guides de l'hôtel sont très bons.

■ **FIG TREE CAMP**

A l'entrée nord du parc,
le long de la rivière Talek
☎ +254 206 005 072 / +254 733 640 339
www.madahotels.com
sales@madahotels.com

Comptez de 220 à 580 US\$ pour une chambre double selon la saison, en pension complète.

C'est un camp très accueillant et confortable, tenu par la chaîne La Mada. On peut opter soit pour les tentes supérieures ou cabines. Dans les deux cas, vous bénéficiez d'un superbe spectacle car ce lieu est entouré par la rivière Talek. Sensation garantie le soir quand vous entendez de nombreux bruits suspects tels que des grognements d'hippos, ou autres singes venants se rafraîchir au bord du Talek. Doté d'un environnement saisissant, le camp est aussi spécialisé en safari en montgolfière. Rien que pour le panorama, cela vaut le coup. Comparativement parlant, on y sert l'un des meilleurs buffets du Maasaï Mara.

■ **GOVERNOR'S CAMP**

☎ +254 202 734 000
www.governorscamp.com
info@governorscamp.com

De 340 à 610 US\$ par personne, à partir de 2, selon la saison et en pension complète.

C'est la référence en matière de camp de toile au Kenya. Au milieu d'un magnifique jardin à l'anglaise, les grandes tentes confortables donnent l'illusion de revenir au début du siècle, à l'époque où Theodore Roosevelt avait fait de ce site son campement de chasse. La parfaite intégration du camp dans son environnement permet une osmose totale avec la nature. Ambiance feutrée, clientèle aisée, cuisine excellente et nombreuses excursions. Little Governor's et Governor II Moran Camp sont des annexes du Governor's, le premier un peu plus cher, le deuxième un peu moins.

■ **KAREN BLIXEN CAMP**

☎ +254 711 579 001 / +254 773 063 863 / +254 788 715 451

www.karenblixencamp.com
info@karenblixencamp.com

Comptez, selon la saison, au moins 443 US\$ par personne, pour 2 personnes, en pension complète. Deux safaris quotidiens inclus.

Un lodge danois, comme l'indique son nom, à la mémoire de l'écrivaine amoureuse du Kenya, qui se trouve dans un cadre sublime, face à la rivière Mara. Ces tentes luxueuses offrent tout le confort inimaginable en pleine nature. Apéritif dans la savane, safari de nuit ou à l'aube, piscine, ou contemplation des éléphants et hippopotames qui viennent se rafraîchir dans la rivière pendant la journée : vous avez véritablement l'embarras du choix pour vous occuper. La sérénité qui règne dans ce lieu de toute beauté en comblera plus d'un. Accueil chaleureux.

Hors du commun !

■ **SARUNI MARA**

Mara nord / Nord conservancy
☎ +254735 950 903 / +254202 180 497
www.sarunimara.com
reservations@saruni.com

A partir de 460 \$ par nuit par personne en saison basse. Pension complète avec boisson, un massage, transferts, repas dans la brousse inclus et plus encore.

Proche d'Aitong, ce lodge exclusif et absolument unique propose une gamme impressionnante d'activités pour s'immerger dans le cœur de la nature sauvage du Maasai Mara, la faune sauvage la plus riche au monde. Des safaris à travers des zones de conservation de renom tels que le Mara Conservancy Nord, la Réserve nationale du Masai Mara ou les parcs privés avoisinants. Luxe et qualité à l'état pur lors des safaris de nuit sur Mara Conservancy du Nord – une activité unique interdite dans les parcs nationaux. Ou encore des promenades guidées à travers la forêt et les vallées autour du lodge. Mais aussi observation des oiseaux et du coucher du soleil, randonnées jusqu'à Kilelioni, le plus haut sommet de l'écosystème Serengeti-Mara. Visites culturelles au marché maasaï local, pour voir comment les Masaïs ont su s'adapter aux temps modernes... Du bonheur sans limite !



L'ultime expérience qui fait la différence...

reservations@saruni.com



+254 (0)735 950 903 / +254 (0)202 180 497

■ KEEKOROK LODGE

☎ +254 202 045 835 / +254 735 399 917

www.wildernesslodges.co.ke

info@wildernesslodges.com

Réservations et tarifs par courriel.

Le plus ancien lodge du Maasai Mara, renové en 2005, est situé au cœur de la réserve. Il est relativement excentré, à son désavantage, un peu loin des lieux clés de la réserve. Il se compose de charmants bungalows mi-pierre mi-bois, confortables et spacieux disséminés autour d'une grande pelouse. Le bâtiment principal, très typique et conforme à l'art africain, comprend un grand restaurant et un bar au décor de bois. Classe et stylée, le lodge revêt des allures de propriété privée. Une agréable piscine trône au milieu de la verdure. Enfin, Le must de ce lodge, c'est le petit « walk path » : un ponton avec un superbe point de vue surélevé qui se transforme en petit bar à la tombée de la nuit. Hippo, girafe, impala... la savane se vit ici à domicile !

■ MARA EXPLORER

☎ +254 204 446 651

www.heritage-eastafrika.com

sales@heritagehotels.co.ke

Selon la saison, comptez au moins 1 000 US\$ pour 2 personnes en tente de luxe, en pension complète.

Situé entre les quatre meilleures zones de safaris du Maasai Mara, l'observation d'animaux est idéale toute l'année mais surtout lors de la grande migration entre juillet et septembre. Ce campement 5 étoiles vous propose 10 tentes équipées et spacieuses toute avec vue sur la rivière. Le style « exploreur » vous transportera au sein d'une Afrique authentique.

■ MARA INTREPID LUXURY TENTED CAMP

☎ +254 204 446 651

www.heritage-eastafrika.com

sales@heritagehotels.co.ke

Selon la saison, tente double de luxe à partir de 700 US\$ pour 2 personnes, en pension complète. Encore un très beau camp de toile, qui appartient aux Heritage Hotels, situé sur la rive nord de la rivière Talek, dans une zone peu fréquentée de la réserve. Confort, raffinement et calme dans un cadre agréable. Présence d'un naturaliste, safari à pied, jolie piscine et nombreuses activités pour les enfants.

■ MARA NGENCHE SAFARI CAMP

☎ +254 204 450 035 / +254 204 450 036

www.atua-enkop.com

reservations@atua-enkop.com

Réservations et tarifs par courriel.

Ce petit campement, intime et luxueux situé en plein cœur du Maasai Mara, offre une vue panoramique sur les rivières Mara et Talek. Une piscine permet d'observer en permanence les hippopotames et parfois aussi des crocodiles. Six tentes joliment décorées dans le style africain et le style moderne, et équipées de lits *king size*, salle de bains avec baignoire (et douche extérieure). Le lieu représente un bon point de départ pour rayonner dans le Maasai Mara.

■ MARA SERENA SAFARI LODGE

☎ +254 202 842 000

www.serenahotels.com – cro@serena.co.ke

Comptez, selon la saison, au moins 300 US\$ pour une chambre double en pension complète. Safaris non inclus.

Situé dans le triangle Mara, la localisation de ce lodge est tout bonnement spectaculaire. Il se trouve en haut d'une colline, avec un très beau point de vue sur la rivière Mara et la plaine environnante d'où on peut observer la migration des gnous. Le lodge est construit dans le style d'une manyatta (village maasai). Les chambres sont accrochées à flanc de colline. Depuis la superbe petite piscine, on observe, grâce à une longue-vue, les nombreux animaux qui circulent au bord de la rivière.

■ MARA SIMBA LODGE

☎ +254 204 343 960

www.marasimba.com

sales@simbalodges.com

On y accède par Talek Gate ou par Sekenani Gate

Comptez 295 US\$ pour 2 personnes en pension complète en basse saison, 575 US\$ en haute saison.

Situé au bord de la rivière Talek, limite nord de la réserve, le lodge de Simba au Mara est, comme ses confrères de Samburu et Naivasha, d'excellente qualité. L'architecture est réussie. Les chambres, relativement spacieuses sont joliment décorées et pourvues d'une agréable terrasse avec une superbe vue. Cuisine et service sont corrects mais sans plus. Grande piscine, certes avec trop peu de transats... Le lodge est cependant extrêmement bien situé et il n'est pas rare de croiser des troupeaux de buffles, ou girafes à l'orée du lodge.

■ OL SEKI HEMINGWAYS MARA

☎ +254 202 295 011 / +254 202 295 012

www.hemingways-mara.com

Séjour de 4 nuits pour 1 865 US\$ en basse saison, par personne, à partir de 2, et 2 845 US\$ pour la haute saison, de juillet à octobre.

Ce camping privé bordant la réserve du Maasai Mara est votre coin de luxe au milieu d'un terrain sauvage du Kenya. Aucune barrière ne vous sépare de la réserve, et à n'importe quel moment vous pouvez voir un animal sauvage se balader. Le paysage est plat mais les tentes sont placées sur un escarpement en hauteur

ce qui permet d'avoir une vue magnifique sur la savane environnante.

■ PORINI MARA CAMP ET PORINI LION

☎ +254 207 123 129 / +254 207 122 504

www.porinisafaricamps.com

info@porini.com

Selon la saison, package de 3 jours et 2 nuits à partir de 1 180 US\$ par personne, à partir de 2. Fermé de mi-avril à fin mai.

Deux camps près de la réserve nationale du Maasai Mara : le Porini Mara dans la réserve naturelle de Ol Kinyei et le Porini Lion à Olare Orak, près du Governor's Camp. Le grand avantage de ces camps est la possibilité de faire des safaris de nuit mais aussi de participer à l'écodéveloppement touristique de la région, puisque une partie des profits est reversée aux communautés locales. Les camps sont luxueux et simples, parfaitement adaptés à la nature environnante.

■ SAROVA MARA GAME CAMP

☎ +254 202 767 000 / +254 709 111 000


www.sarovahotels.com/maracamp/

sarova.mara@sarovahotels.com

Tente simple, pour 2 personnes, à partir de 238 US\$, selon la saison, par nuit et par personne en pension complète (très jolie tente avec parquet au sol et salle de bains). Boissons non incluses.

Ce très grand camp de toile est situé juste après Sekenani Gate, dans un très agréable environnement boisé. Les tentes, dispersées dans un joli parc, sont éloignées les unes des

© SIMON GABRIEL



Buffle de la réserve nationale du Maasai-Mara.

autres pour préserver l'intimité de chacun et décorées avec raffinement. L'architecture est plutôt réussie mais pas très authentique, et l'ambiance n'est pas toujours très décontractée. Piscine, très joli jardin, volley-ball, badminton, et connexion Internet.

■ SIANA SPRINGS TENTED CAMP

☎ +254 202 710 542 / +254 722 756 200

www.siana-springs.co.ke

sales@siana-springs.co.ke

Réservations et tarifs par courriel.

Situé à environ 8 km des portes de la célèbre réserve nationale du Masai Mara, ce camp vous offre la possibilité de marches dans le bush kenyan ou en 4x4. Campement de tentes luxueuses. Les activités de découverte de la région sont nombreuses : safari en ballon, dîner sous les étoiles, safari en 4x4 nocturnes... Vous serez sans nul doute comblés !

■ TIPILIKWANI MARA CAMP

☎ +254 204 450 035

www.atua-enkop.com

reservations@atua-enkop.com

Réservations et tarifs par courriel.

Ce luxueux campement, appartenant au groupe Atua Enkop, est situé dans le Maasai Mara (vue sur la plaine), au bord de la rivière Talek. Les vingt tentes qui composent les lieux sont parfaitement équipées avec salle de bain (baignoire et douche), bonne literie, terrasse. De nombreuses activités sont possibles depuis le campement : safaris en voiture (de jour et de nuit) ou à pied, montgolfière, dîner dans la savane, visites culturelles (Maasai). Le must étant la « Grande Migration ».

À voir - À faire

Contrairement à ce que vous pouvez lire dans certains guides, il est tout à fait possible de visiter le Maasai Mara sans guide ni chauffeur. Cependant il faut être extrêmement prudent, bien organisé, et surtout avoir un bon sens de l'orientation. C'est d'ailleurs la réelle difficulté : savoir se repérer dans les méandres de la savane... Si vous restez sur les routes principales cela ne pose pas de problème, en revanche dès que vous emprunter les petits tracks, il devient très difficile de retrouver son chemin. Soyez donc très prudent et prévenez votre hôtel ou les rangers si vous vous aventurez dans des zones difficiles d'accès, se renseigner sur les zones à éviter et, en cas de problème, ne jamais s'éloigner de son véhicule. La réserve est très fréquentée, n'hésitez pas à arrêter les minibus que vous croisez, les chauffeurs pourront vous indiquer votre chemin ainsi que les zones où ils ont repéré des animaux.



Atua Enkop Africa
Luxury Camps

Mara Ngenche Safari Camp
Maasai Mara





Tipilikwani Mara Camp
Maasai Mara





Contact us: 0702 692 649
Email: reservations@atua-enkop.com
Website: www.atua-enkop.com

Si elle n'est pas obligatoire, la présence d'un guide à vos côtés peut vous être extrêmement profitable, en vous permettant d'observer des animaux que vous n'auriez sans doute pas remarqués par vous-même, ou en vous faisant découvrir quelques superbes endroits à l'écart des pistes principales (renseignez-vous dans votre lodge).

Le Maasai Mara n'est pas une réserve immense (1 510 km²), mais il est préférable d'y consacrer au moins deux journées pleines. Pour une visite complète, comptez quatre à cinq jours. En fait, on peut diviser la réserve en trois grandes zones avec, chacune, des caractéristiques bien particulières.

La plus grande couvre toute la partie à l'est de la Mara River avec, en son centre, le Keekorok Lodge. On y accède par la Talek Gate ou la Sekenani Gate. Elle est constituée d'une immense plaine bordée au sud par quelques collines. Des dizaines de pistes serpentent au milieu de bosquets d'arbustes à l'ombre desquels se reposent des lions. On rencontre aussi quelques guépards et, parfois, des milliers de gnous et de zèbres envahissent la plaine. Dans sa partie orientale, entre Sand River Gate et Olaimutiek Gate, le paysage est plus vallonné, plus sec et les animaux sont souvent moins nombreux. C'est une région à l'atmosphère particulière et le paysage est tout simplement superbe. Depuis la Sand River Gate, les collines Aka de Tanzanie nous font face. A ne manquer sous aucun prétexte si vous avez déjà eu votre dose d'animaux sauvages...

■ LE TRIANGLE MARA



C'est la partie la plus célèbre du Maasai Mara. Elle est délimitée au sud par la frontière tanzanienne, à l'est par la Mara River et à l'ouest par l'escarpement d'Oloololo (également appelé Siria). Ce dernier sert de frontière naturelle à la réserve et domine toute la partie occidentale du parc. C'est ici qu'ont été tournées plusieurs scènes du film *Out of Africa*. Le triangle Mara est constitué d'une vaste plaine parsemée d'acacias, et peuplée de très nombreux lions et de quelques guépards. Son extrémité nord est occupée par une zone marécageuse, un véritable piège pour les véhicules, mais qui attire de nombreux animaux pendant la saison sèche. L'accès au triangle Mara ne se fait que par deux ponts, l'un situé au nord d'Oloololo Gate, l'autre tout au sud, le long de la frontière avec la Tanzanie. En vadrouille dans cette région, prenez le temps d'aller vous rafraîchir au Serena Lodge. Du haut de la colline, où il est situé, vous aurez une vue imprenable sur la plaine alentour. Juste avant ce pont (en venant de Keekorok), vous pouvez descendre de votre véhicule au lieu-dit Hippo Pool, afin d'observer la dizaine d'hippopotames qui peuplent un coude de la rivière. Une autre zone d'observation se trouve en contrebas du Serena Lodge. Des dizaines d'hippopotames barbotent dans l'eau pendant que d'énormes sauriens sommeillent sur les berges. Pendant la grande migration, c'est, entre autres, ici que traversent d'immenses troupeaux de gnous. Plusieurs centaines d'entre eux périssent noyés



L'arbre à saucisse

Vous le trouverez un peu partout, cet arbre à saucisse ! (traduction littérale de *sausage tree*). Pour le reconnaître, rien de plus simple : de longs fruits en forme de saucisse sont suspendus à ses branches avant de tomber par terre ! Ces saucisses ont deux utilisations principales, on en recueille le jus pour en faire un breuvage démoniaque très courtisé par les Maasaï : le Moratina brew. Mais une fois tombé à terre et séché, ce sont les fibres du fruit qui sont courtisées, elles sont en effet utilisées comme gant de toilette pour se frictionner le corps.

ou dévorés par les crocodiles. Leurs carcasses s'entassent alors sur les rives pour le plus grand bonheur des vautours et des marabouts. La partie située au nord des rivières Mara et Talek est la moins fréquentée et peut-être la plus belle. On y accède par Musiara Gate ou par Talek Gate. Le 4x4 y est indispensable, surtout pendant et après la saison des pluies. Le sol est en effet assez humide et se gorge rapidement d'eau. Il est donc préférable de ne pas s'écarter des pistes déjà tracées sous peine de s'embourber. Gros avantage : les minibus sont rares. Cette partie de la réserve est composée, elle aussi, d'une vaste plaine au nom évocateur de Paradise Plain où se baladent, entre autres animaux, quelques rhinocéros. La plaine s'étend bien au-delà des limites du parc et les animaux y sont tout aussi nombreux, notamment les lions et les léopards. Cette zone hors réserve est donc très intéressante à visiter, d'autant qu'elle est habitée par les Maasaï qui y font paître leurs troupeaux. Plusieurs lodges se sont d'ailleurs installés au nord d'Oloololo et Musiara Gate. Au sud de cette même porte se trouve le marais de Musiara, qui attire toute l'année une quantité considérable d'herbivores. Pour cette raison, il est le théâtre de luttes incessantes entre les différentes troupes de lions qui cherchent à contrôler ce territoire.

MAGADI

Magadi est connue pour avoir la concentration de sel la plus importante de la région. Elle n'est rien d'autre qu'une « ville-compagnie » qui ne vit et n'existe qu'autour de son extraction. La ville n'offre aucun intérêt, sinon celui de permettre d'aller à la rencontre d'une population assez isolée du reste du monde...

Transports

Le dernier matatu quitte Magadi pour Nairobi quand il est plein, aux alentours de 15h à 16h. Il est possible de trouver un véhicule près de la station-service, mais difficilement au-delà de 18h.

Pratique

Pas de banque, pas d'Internet sur place... Quelques échoppes seulement pour le strict nécessaire. On se rend à Magadi en ayant pris ses dispositions avant.

Se loger

■ LOISIJO LODGE SHOMPOLE

☎ +254 203 533 338 / +254 722 515 377

www.loisijolodgeshompole.org

A partir de 145 US\$ par personne et par nuit, à partir de 2. Comptez 485 US\$ pour 2 personnes et par nuit pour le camp entier (avec personnel à disposition pour cuisiner).

Une pure merveille, au summum de la subtilité architecturale dans le plus pur respect de l'environnement. Le maximum de confort dans un milieu particulièrement difficile. C'est tout simplement ce qu'on appelle un privilège.

LAC NATRON

Très peu fréquenté, le lac Natron est pourtant une petite merveille ! Pour ceux qui chercheraient l'isolement total sans désirer s'embarquer pour des heures de piste dans le (grand) Nord, Magadi et le lac Natron apparaîtront comme un paradis terrestre... Terrestre, ou lunaire plutôt. Natron, lac quasi asséché pendant la saison chaude, se présente davantage sous la forme d'une croûte salée, légèrement rosée, qui couvre une étendue presque infinie et parfaitement plane. Seules les chaînes de montagnes alentour inscrivent ce paysage surréaliste dans un espace défini... Et vous donnent quelques repères. Sur la piste qui mène à Natron, quasi inexistante par endroits, on passe quelques communautés maasaï, et on reste songeur face aux conditions de vie extrêmes que connaissent ces hommes et ces femmes... C'est un paysage de totale désolation et, en même temps, d'une beauté irréaliste. En chemin, on rencontre également des sources d'eau chaude où il est même parfois possible de se baigner. Il est absolument impératif de se faire accompagner par un guide.

AMBOSELI NATIONAL PARK



Malgré sa taille modeste (392 km²), le parc d'Amboseli est l'un des plus fréquentés du Kenya. Il bénéficie de trois atouts : sa proximité avec Nairobi (240 km), ses immenses troupeaux d'éléphants et le somptueux dôme enneigé du Kilimandjaro en toile de fond. Mais, au-delà de son cadre et de sa faune, Amboseli se caractérise par son atmosphère envoûtante. Hemingway, Kessel et, plus récemment, Boyd ont été fascinés par la magie du site. *Amboseli*, « poussière salée » en maasaï, est la terre de tous les contrastes. Malgré son apparence souvent aride et très poussiéreuse, le parc possède une source qu'on pouvait croire, jusqu'à peu, intarissable : les neiges éternelles du Kilimandjaro. L'eau filtre à travers les centaines de mètres de roches volcaniques avant de rejaillir au cœur du parc, créant ainsi de vastes zones marécageuses. L'impressionnante poussière d'Amboseli est constituée de cendres volcaniques provenant du Kilimandjaro. Pendant les périodes sèches, de curieux mirages, ponctués parfois de silhouettes d'animaux, apparaissent dans la cuvette desséchée du lac et des dizaines de tourbillons de poussière s'élèvent vers le ciel. A quelques mètres de là, buffles et éléphants barbotent dans les marais au milieu des plantes aquatiques et des aigrettes. Cette variété de paysages a permis le développement d'une faune particulièrement riche. Zèbres, antilopes, gazelles, gnous, girafes, buffles et éléphants sont partout.

La présence permanente d'eau attire également une très grande quantité d'oiseaux (martins-pêcheurs, aigles, faucons, pélicans, hérons, jacanas, aigrettes, ibis...).

Les félins sont beaucoup plus difficiles à observer. Caracals, servals, léopards, guépards et lions vivent dans le parc, mais leur nombre a fortement diminué et il est très rare de les apercevoir. Dans les années 1980, plusieurs lions mâles ont été tués par les Maasaï, en signe du désaccord de ces derniers avec la politique menée dans la région par le gouvernement. De leur côté, les guépards ont souffert du trop grand nombre de touristes et ont dû modifier leurs habitudes de chasse, ce qui a provoqué une baisse de la natalité.

Ces deux exemples montrent bien la fragilité de cet écosystème, aujourd'hui en péril. Le parc souffre de plusieurs maux qui menacent à moyen terme son existence. La sécheresse qui a sévi à la fin des années 1980 et au début des années 1990 n'a fait qu'appauvrir un sol déjà peu fertile et victime d'un phénomène de

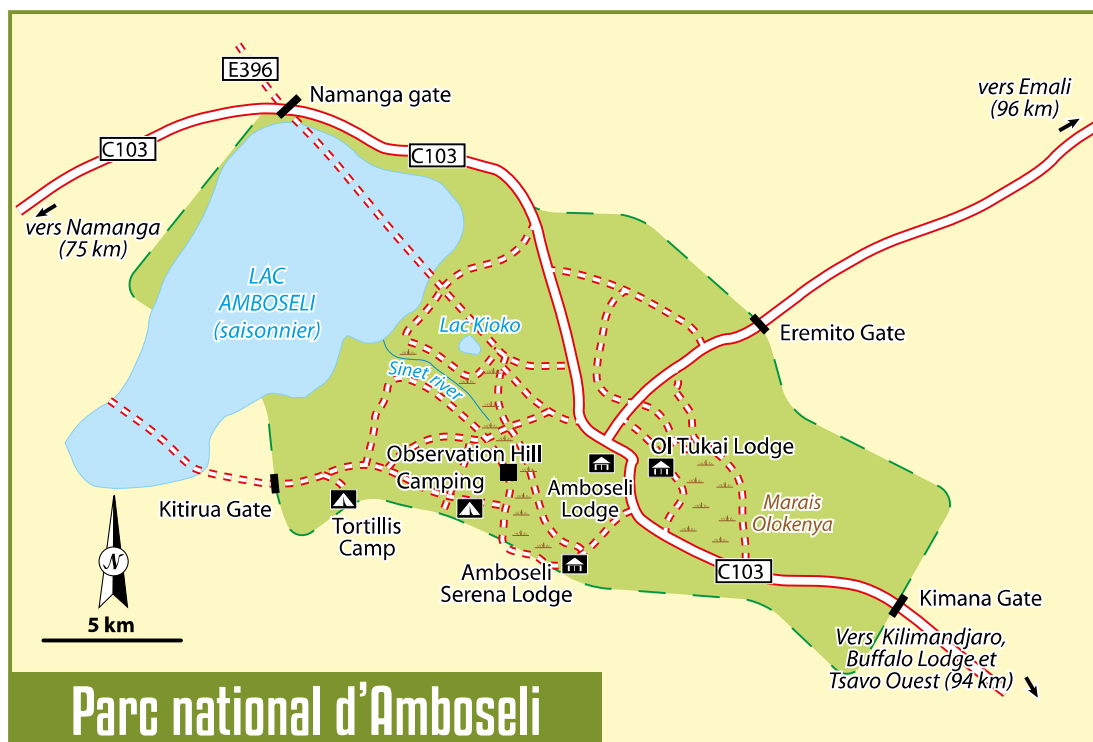
remontées de sel. L'eau alcaline s'infiltré à la surface du sol et y dépose une fine pellicule de sel dont les conséquences sur la flore sont dévastatrices. S'ajoute à ces problèmes naturels le va-et-vient incessant des minibus de touristes. En circulant en dehors des pistes, les véhicules n'ont fait qu'aggraver la situation : ils ont gêné le développement des jeunes pousses. Il est aujourd'hui strictement interdit de sortir des pistes sous peine de fortes amendes. Enfin et surtout, on sait que sous l'effet du réchauffement climatique, les glaces du Kilimandjaro ont environ diminué de 80 % depuis un siècle. Parce qu'il est relativement petit, bien que surprenant, deux nuits et journées complètes suffisent à appréhender le meilleur du parc d'Amboseli. Evidemment si vous souhaitez vous laisser bercer par son atmosphère envoûtante, il n'est plus question de jours ou de semaines : de ce petit bout d'Afrique si particulier, on ne se lasse jamais.

Transports

Comment y accéder et en partir

► **En voiture.** Depuis Nairobi, Namanga est la dernière ville avant d'atteindre le parc. Profitez-en pour la dernière pause essence.

Le parc d'Amboseli possède trois portes d'entrée. Namanga Gate est son accès principal. Si vous venez de Nairobi, suivez la route de Mombasa sur 25 km puis prenez à droite en direction de Namanga. La route, très bonne, traverse un paysage assez monotone avant d'atteindre le petit village de Namanga. Avant le poste frontière, au niveau de la station-service, il faut prendre à gauche. C'est parti pour 1h30 de calvaire sur une piste en tôle ondulée ! A l'autre extrémité du parc Kimana Gate. On l'atteint de deux façons, soit en venant du Tsavo Ouest (Chyulu Gate), soit depuis Taveta. Ces deux routes passent par les villes d'Oloitokitok et Kimana. La première permet de relier les deux parcs en 3 heures et offre de fabuleux points de vue sur le Kilimandjaro et les Chyulu Hills. La seconde, beaucoup moins fréquentée et tout aussi belle, traverse le pays massaï en contournant l'énorme masse du Kilimandjaro et passe par le superbe lac Chala et le petit village de Rombo (bonne carte routière indispensable). Au nord-est du parc, Eremito Gate (appelée aussi Lemeiboti) est l'accès le moins fréquenté. Cet itinéraire est une bonne alternative à la route de Namanga ; il est à peine plus long (sauf en saison des pluies) et les paysages traversés bien plus agréables. Pour l'emprunter en partant de Nairobi, prenez la direction de Mombasa et tournez à droite au niveau d'Emali (à la sortie



de la ville, juste après le pont), puis de nouveau à droite à Makutano.

Il est possible, mais franchement peu judicieux, de vouloir faire l'aller-retour Nairobi-Amboseli dans la journée (environ 4 heures de route). Vous manqueriez les deux meilleurs moments de la journée dans le parc (l'aube et le coucher du soleil) et vous n'auriez absolument pas le loisir de l'apprécier à sa juste valeur.

► **L'avion.** Si vous êtes pressé, il y a des vols quotidiens au départ de Nairobi et de Mombasa.

Pratique

■ BUREAU DU PARC

☎ +254 208 029 705 / +254 716 493 335
 kws.go.ke
 amboselinp@kws.go.ke
 Comptez 80 US\$ par jour et par adulte, et 40 US\$ par jour et par enfant de moins de 18 ans.

Se loger

Bien et pas cher

■ GROUP RANCH CAMPSITE

A proximité d'Observation Hill
 Il n'y a qu'un seul site de camping ouvert à Amboseli. Géré par les Maasaï, le site est agréable (ombre, toilettes rudimentaires, bières et sodas à l'entrée) et vaste, ce qui ne l'empêche pas d'être parfois complet et assez bruyant. Les éléphants fréquentent régulièrement le camping.

Confort ou charme

■ AA LODGE AMBOSELI

Loitokitok
 ☎ +254 701 422 539 / +254 711 117 082
 aalodges.com
 reservations@aalodges.com
 Comptez de 150 à 200 US\$ pour une chambre simple en tente ou cottage, en pension complète selon la saison. De 200 à 320 US\$ pour une chambre double.

A seulement 4 km de l'entrée du parc d'Amboseli (Kimana Gate), ce lodge se fond dans l'environnement avec ses cottages construits avec des matériaux naturels. Idéal pour celles et ceux qui sont intéressés par ce parc et qui aimeraient résider quelques jours dans le coin. Visites chez les Maasaï voisins, et vue imprenable sur le Kilimandjaro (belles photos en perspective).

■ KIBO SAFARI CAMP

☎ +254 733 617 977 / +254 721 380 539
 www.kibosafaricamp.com
 info@kibosafaricamp.com
 Réservations et tarifs par courriel.

Situé dans le parc, ce camp de 73 tentes – simple et sans fioriture – est somme toute très agréable. Les tentes sont alignées le long d'un petit chemin, elles sont relativement spacieuses, avec des sanitaires à l'intérieur, et possèdent toute une petite terrasse où il fait bon se prélasser. Un bar, un restaurant, un coin salon aux couleurs maasaï ainsi qu'une jolie piscine et une petite boutique viennent compléter le tout. Accueil professionnel et convivial.

Luxe

■ AMBOSELI SERENA SAFARI LODGE

☎ +254 20 284 2000

www.serenahotels.com

Dans le parc. Comptez au moins 300 US\$, en pension complète, pour une chambre double, selon la saison.

Construit dans le style d'un village maasai, c'est sans doute le plus beau lodge d'Amboseli. Les chambres en forme de cases sont disséminées dans un superbe jardin luxuriant. Comme toujours dans les établissements Serena, la décoration est particulièrement soignée, et les peintures murales égayent les lieux. Le marais d'Enkongo Narok situé en contrebas de la belle piscine offre un spectacle permanent. Pratique : station-service et connexion Internet.

■ AMBOSELI SOPA LODGE

☎ +254 203 750 235 / +254 203 616 000

www.sopalodges.com

info@sopalodges.com

Comptez, selon la saison, au moins 210 US\$ pour une chambre double en demi-pension et 220 US\$ en pension complète.

Grand lodge classique situé à un bon quart d'heure de Kimana Gate, à proximité du Kimana Wildlife Sanctuary. Les habitations typiquement africaines sont spacieuses, authentiques et fraîches. Belle piscine et jolie vue sur le Kilimandjaro et les Chyulu Hills. Petit plus : le Hemingways' Bar, qui offre, à la nuit tombée, la possibilité de contempler, verre à la main, les hyènes que le personnel a pris l'habitude de nourrir chaque soir.

■ CAMPI YA KANZI

☎ +254 720 461 300

www.maasai.com – bookings@maasai.com

A partir de 750 US\$ par personne, à partir de 2, en cottage, en formule « tout inclus » (repas, boisson, safaris dans les trois parcs alentour, petit déjeuner dans la nature, pique-niques, excursions...).

Située entre Amboseli et Tsavo, cette petite retraite de 6 cottages de prestige – pouvant accueillir au maximum 16 personnes – est un havre de paix. Loin de la cohue touristique, mais aussi loin des parcs...

■ OL TUKAI LODGE AMBOSELI

☎ +254 204 445 514 / +254 721 363 163

www.oltukailodge.com

reservations@oltukailodge.com

De 252 à 450 US\$ la chambre double, selon la saison, en pension complète.

Situé non loin de l'entrée principale du parc et aux abords d'un petit lac souvent pris d'assaut par les flamants roses. Il se compose de jolis bungalows en bois dispersés dans un grand jardin. On aime particulièrement son petit bar sur deux étages, et l'omniprésence de l'eau, tantôt retenue dans une fontaine, tantôt s'émancipant le long de

la végétation. Prestations de grande qualité, ambiance agréable et très belle piscine. Accès pour handicapés et site Internet en français.

■ PORINI AMBOSELI CAMP

☎ +254 207 123 129 / +254 207 122 504

www.porinisafaricamps.com

info@porini.com

A partir de 2, comptez au moins 970 US\$ par personne et jusqu'à 1 570 US\$, selon la saison, pour 3 jours et 2 nuits en « all inclusive » : pension complète avec boissons, safaris, visite du village maasai.

Dans la réserve de Selenkay, à coté du parc naturel d'Amboseli trône le camp Porini. Petit paradis parfaitement intégré au paysage sauvage. Au programme : marche dans le bush, safari de nuit (interdit dans les parcs nationaux). Un endroit très agréable.

■ TORTILIS SAFARI CAMP

☎ +254 730 127 000

www.tortilis.com

reservations@elewana.com

Réservations et tarifs par courriel.

L'un des plus beaux écolodges du Kenya, membre de la collection Elewana. Magnifiquement situé au pied du Kilimandjaro et à l'extrémité sud-ouest du parc, ce camp de toile très intimiste, est composé d'une quinzaine de tentes remarquablement bien décorées (salle de bains en bois, petite véranda, meubles en rotin...). La situation à la limite du parc permet à la direction du camp d'organiser des safaris à pied, chose interdite dans l'enceinte des réserves. L'excellente cuisine est fortement influencée par les origines italiennes du propriétaire Stefano Cheli, et servie dans la salle à manger superbement décorée offrant une vue dégagée sur le parc. Très belle piscine, massage à la carte et service impeccable.

À voir – À faire

Le parc d'Amboseli est de petite taille, donc facile à visiter, d'autant plus que la signalisation y est remarquable. En saison sèche, les pistes sont excellentes, mais elles deviennent redoutables pendant les pluies. Elles se transforment alors très vite en véritables cimetières à minibus et à 4x4, et il est fortement déconseillé de s'y aventurer sous peine de rester embourbé. Seule solution durant cette période, venir en avion et se contenter des quelques pistes principales autour des lodges.

► **Bien sûr, il y a le Kilimandjaro**, bien sûr, il y a, les babouins, les zèbres, les oiseaux, mais à Amboseli, il y a surtout les éléphants. Royaume vénéré des pachydermes, le parc d'Amboseli, est un vrai régal pour les amoureux de ces mastodontes ! Il y en a partout : en petit groupe le long des routes, par dizaines autour des points d'eau... de quoi faire un album de famille !



LA FIN DU NOMADISME : LE DÉBUT D'UN CONFLIT ENTRE LES ANIMAUX ET L'HOMME ?

244

Parce qu'il est aussi important d'avoir, même en vacances, une conscience citoyenne, pour comprendre les principaux enjeux de la conservation d'un territoire aussi fascinant que le Kenya...

De fréquentes surveillances environnementales aériennes sont effectuées dans la région d'Amboseli afin de relever les données nécessaires à l'information de l'état de conservation des écosystèmes de la zone. Ces données sont ensuite reportées sur des calques permettant, par leur superposition et leur comparaison, de comprendre immédiatement les menaces pesant sur les sites. Depuis quelques années, un nouveau conflit oppose les hommes aux animaux sauvages, et en particulier aux éléphants. La réduction de l'espace de vie des grands pachydermes et les menaces humaines les privant de plus en plus de leurs territoires et de leurs routes de migration contribuent à intensifier cette lutte pour l'espace vital entre les différentes espèces. L'accès aux points d'eau et le passage des éléphants dans des endroits nouvellement peuplés par l'homme est souvent la source de conflits. Il en a résulté quelques publications réductrices dénuées de toute approche systématique brouillant les cartes sur ce sujet sensible et affirmant, que les éléphants sont en trop grand nombre.

Le peuple maasaï, d'origine nilotique, vit entre le Kenya et la Tanzanie et a subi son premier clivage en 1890, lors de l'élaboration de la frontière entre ces deux pays. En 1904, ils perdirent les deux tiers de leurs terres à la suite de la mise en application d'un traité initié par l'Empire britannique, et se retrouvèrent confinés

dans une zone infestée de mouches tsé-tsé. Leur territoire se réduisit encore après l'année 1945 qui vit la création de Parcs nationaux et réserves. En 1970, l'instauration d'une réforme foncière découpa le pays maasaï en ranchs collectifs. Mais depuis l'année 1988, date de la privatisation forcée des terres maasaï au Kenya, rackets fonciers et ventes massives de parcelles individuelles ont eu raison de l'esprit communautaire et divisèrent les clans en contraignant les individus à posséder des terres. Profondément éloignés de leur mode de vie ancestral basé sur l'unité des clans et le nomadisme, les Maasaï, aujourd'hui désolidarisés et en perte d'identité, sont menacés et désemparés.

En raison de l'absence de politique nationale concernant les conditions d'aménagement du territoire et des conséquences de la subdivision des terrains, du contexte de paupérisation du continent africain et pour cause de démographie galopante, l'espace de la vie naturelle se rétrécit et les nomades sont forcés à la sédentarisation. Les nouvelles installations humaines, de plus en plus nombreuses, constituent de réelles zones d'habitations spontanées en expansion là où il y a des ressources donc de l'eau et de quoi cultiver. Les écosystèmes en sont les premières victimes, et avec eux les animaux qui perdent leurs routes de migrations ancestrales et deviennent la cible d'une nouvelle forme de conflits : celui des hommes et des animaux.

Texte tiré, de la présentation du projet « Ngaissi » de l'association Des Ailes pour la Terre.

© SIMON GABOUD



► **Lorsqu'on arrive par Namanga Gate**, on longe pendant plusieurs kilomètres la rive nord du lac d'Amboseli. De lac, il n'a que le nom car il n'est plus actuellement qu'une vaste cuvette salée qui se remplit d'eau quelques jours par an. En saison sèche, une piste coupe à travers, mais il est dangereux de s'y engager car une boue gluante se cache sous la croûte de sel. Après avoir dépassé le lac, on pénètre au cœur du parc.

► **Dans la partie sud, Observation Hill est à ne manquer sous aucun prétexte.** L'idéal est de prévoir un pique-nique sur place pour observer intensément la beauté du paysage, et prendre des inspirations vivifiantes face au Kilimandjaro. C'est une colline d'observation qui offre une belle vue sur l'ensemble du parc et sur les marais en contrebas. Pour atteindre le sommet, on gare son véhicule en bas et l'on monte à pied en faisant attention aux animaux qui fréquentent parfois les parages. La colline domine le marais d'Enkongo Narok (noir et bienveillant en maasai), le plus grand et le plus beau d'Amboseli. Vous êtes certain d'y observer buffles, hippopotames et éléphants accompagnés d'une kyrielle d'oiseaux.

C'est également dans cette partie du parc, que vous pourrez réaliser le cliché tant recherché : un groupe d'éléphants avec, en toile de fond, les neiges du Kilimandjaro. Malheureusement, le sommet n'est généralement visible que très tôt le matin et parfois le soir.

► **Plus à l'est, en direction de Kimana Gate, se trouve le marais d'Olokenya**, où toute la faune du parc se donne rendez-vous au milieu des papyrus et des roseaux.

Comme partout, mais c'est encore plus vrai à Amboseli, le meilleur moment pour visiter le parc est le matin de bonne heure ou la fin d'après-midi. En milieu de journée, la chaleur est telle qu'animaux et touristes paressent, les uns dans leur mare, les autres au bord de leur piscine. Avantage : il règne alors un calme absolu. Le soir, ne manquez pas le coucher de soleil. Les silhouettes sombres des acacias se détachent sur un ciel orangé et, au loin, le sommet enneigé du Kilimandjaro se pare de reflets roses. Superbe !

■ **KIMANA WILDLIFE SANCTUARY** ★★

kws.go.ke – kws@kws.go.ke

Comptez 30 US\$ par adulte et par jour, et 20 US\$ par enfant de moins de 18 ans. Camping possible.

A une trentaine de kilomètres à l'est d'Amboseli, à proximité du village de Kimana et de la route qui conduit au Tsavo, une toute petite réserve (40 ha) a été créée en 1996. Le Kimana Wildlife Sanctuary est géré par la communauté maasai, qui en est également propriétaire. Ce projet, soutenu par le Kenya Wildlife Service, permet aux populations locales de participer



© KENYA TOURIST BOARD

Femmes Maasai parées de bijoux.

directement à la protection de la nature et d'en retirer les bénéfices.

Les nombreux conflits qui ont opposé les autorités et les Maasai à propos de la cohabitation hommes-animaux dans cette région auraient sans doute pu être évités si ce type de collaboration avait été envisagé dès les années 1970 ou 1980. Il n'est jamais trop tard pour bien faire ! N'hésitez pas à y faire un tour. La réserve est bien entretenue, les animaux y sont très nombreux et les rangers particulièrement serviables.

Sports – Détente – Loisirs

■ **AIR ADVENTURES**

☎ +254 733 620 654

www.air-adventures.fr – info@air-adventures.fr
Safaris personnalisés en avion privé.

Fervent défenseur de l'environnement, Alexis Peltier – installé au Kenya depuis plus d'un quart de siècle – est très largement impliqué dans des actions humanitaires et notamment à travers deux ONG dont il est le président-fondateur. Se mettant au service de la nature, il parcourt en avion la faune et la flore pour mieux l'appréhender et surtout mieux la préserver. Alexis vous offre la possibilité d'effectuer un vol en sa compagnie. Frisson garanti et paysages à couper le souffle. Possibilité également de concocter des safaris sur mesure au départ de Nairobi, sur une ou plusieurs journées. Sachez que chaque vol effectué en compagnie Alexis permet non seulement d'étudier les routes de migration des animaux, mais aussi de financer des recherches et projets, pour la préservation des paysages et l'identité ethnique du pays.

TSAVO

Le Tsavo est une région de savanes à la croisée de la rivière Tsavo et de la ligne de chemin de fer de l'Ouganda, construite par les colons anglais. Dans cet espace sauvage, tantôt plat, tantôt truffé de collines escarpées, les hommes se sont souvent trouvés confrontés à la nature, que ce fussent les caravanes des marchands arabes ou au XIX^e siècle le chantier britannique du chemin de fer. C'est ici que s'est déroulée l'incroyable histoire des lions mangeurs d'hommes, qui ont attaqué les ouvriers du chantier en 1898, allant jusqu'à tuer 135 hommes, avant d'être abattus par John Henry Patterson, qui écrivit ensuite ses exploits. Aujourd'hui, alors que les lions n'attaquent plus les hommes, la nature est néanmoins encore reine, et le Tsavo abrite la plus grande réserve naturelle du Kenya, en réalité deux parcs, Tsavo Est et Tsavo Ouest, moins visités que leurs voisins, mais tout aussi splendides, avec leur faune riche et leurs somptueux paysages secs et accidentés.

TSAVO EAST NATIONAL PARK



Cette plaine aride, broussailleuse, parsemée de quelques acacias, est le pays des éléphants rouges (couleur de la poussière qui les recouvre). La terrible sécheresse des années 1970 et le braconnage ont bien failli les faire disparaître. Heureusement, les mesures radicales prises par les autorités ont porté leurs fruits et l'on rencontre aujourd'hui quelques troupeaux d'éléphants au Tsavo Est. Le parc compte d'ailleurs un très grand nombre d'animaux (buffles, zèbres, antilopes, gazelles, autruches, lions...) mais, dispersés dans cette immensité, ils sont difficiles à observer. A la saison sèche, ils se regroupent en très grand nombre près des quelques points d'eau permanents.

La plus grande partie du parc, au nord de la rivière Galana, est fermée au public.

Les scientifiques ont remplacé les braconniers, mais cette zone est tellement gigantesque et désertique que les autorités préfèrent que les touristes ne s'y aventurent pas. Rassurez-vous, malgré la multiplication des lodges ces dernières années, la partie ouverte est largement assez grande. On se retrouve vite seul au milieu de la savane dès que l'on s'écarte des principaux circuits autour du Voi Wildlife Lodge.

Transports

Comment y accéder et en partir

La porte principale du parc est la Voi Gate qui, comme son nom l'indique, se trouve dans la ville de Voi. La ville elle-même n'a pas grand intérêt,

mais vous y trouverez des banques, des stations d'essence et quelques petits hôtels corrects. Pour atteindre la porte, traverser le centre-ville avant d'emprunter une piste (bien indiquée) juste en face de la station-service Total. Trois autres portes donnent sur l'axe Nairobi-Mombasa. Mtito Andei Gate, tout au nord, ne mène qu'au Tsavo Safari Camp. Plus au sud en direction de Voi, la Manyani Gate permet d'atteindre rapidement Mudanda Rock ou les Luggard Falls. Enfin, 60 km au sud de Voi, Buchuma Gate offre un accès commode si l'on vient de Mombasa. Il existe une autre entrée à l'extrémité est du parc : Sala Gate. Cette porte permet de rejoindre Malindi par une bonne mais interminable piste de plus de 100 km. Attention, pendant la saison des pluies, cette route est fréquemment impraticable.

Pratique

■ BUREAU DU PARC

☎ +254 206 000 800

kws.go.ke – tsavoeast@kws.go.ke

Comptez 75 US\$ par jour et par adulte, et 40 US\$ par jour et par enfant de moins de 18 ans.

Se loger

Bien et pas cher

A la limite du parc, juste avant Voi Gate, le Lion Hill Safari Camp est un site de camping pratique et bien équipé. Il est également possible (et recommandé) de camper au Red Elephant Safari Lodge. Tout au nord, près de Mtito Andei et du Tsavo Safari Lodge, un autre camping privé (au bord de la rivière Athi) peut vous accueillir. Le mieux est de se renseigner auprès des rangers pour connaître les meilleurs emplacements.

Confort ou charme

■ LOYK TSAVO CAMP

☎ +254 713 077 755 / +254 771 725 812

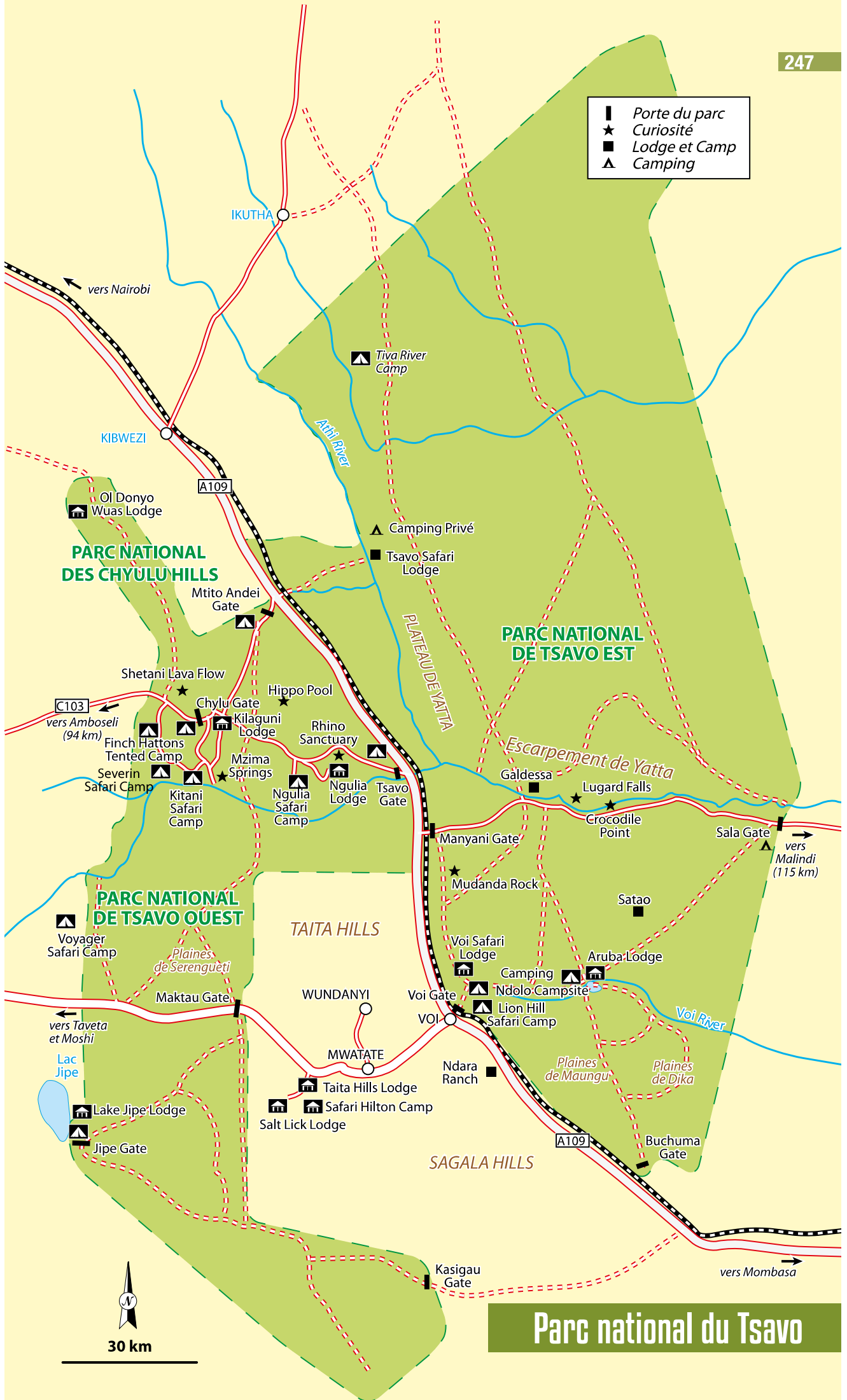
www.loykhotels.co.ke

reservations@loyk.com

Entrée privée donnant sur la route Nairobi-Mombasa, juste en face de la Tsavo West Gate et quelques kilomètres avant Manyani Gate. Reste alors à parcourir 9 km de piste. *Chambre double à partir de 120 US\$ en basse saison, par personne à partir de 2, et 210 US\$ en haute saison, pension complète.*

Ce camp, plutôt simple, est situé au bord de la rivière Athi et comprend une vingtaine de tentes disposées sous de grands arbres. L'ensemble est plutôt agréable et décontracté. Il est bien placé, non loin également de l'entrée principale de Tsavo West.

- ▬ Porte du parc
- ★ Curiosité
- Lodge et Camp
- ▲ Camping



PARC NATIONAL DES CHYULU HILLS

PARC NATIONAL DE TSAVO EST

PARC NATIONAL DE TSAVO OUEST

Parc national du Tsavo



30 km

Luxe

■ GALDESSA SAFARIS

☎ +254 734 283 810 / + 254 202 608 458
www.galdessa.com
reservation@galdessa.com

Formules « all inclusive ». Renseignements et tarifs par courriel.

Remarquable et luxueux camp de toile au bord de la rivière Galana, à proximité des Luggard Falls (accès par Manyani Gate). La grande salle commune est absolument somptueuse. La décoration ethnique et l'environnement sauvage créent une atmosphère magique. Les 11 tentes disposées le long du fleuve sont, elles aussi, décorées avec raffinement et disposent d'une petite véranda permettant d'admirer les hippopotames qui barbotent juste en face. Un camp très luxueux et respectueux de l'environnement, notamment de la protection des hippopotames.

■ SATAO SAFARI CAMP

☎ +254 202 434 600
www.sataocamp.com
sales@sataocamp.com

Tentes de 292 US\$ à 376 US\$ en basse et haute saison par nuit et par personne, à partir de 2. Suites de 326 à 461 US\$. En pension complète, avec 2 safaris quotidiens.

Encore un joli camp de toile perdu dans l'immensité du Tsavo, à une quinzaine de kilomètres du lac d'Aruba en direction de Sala Gate. Calme absolu et environnement sauvage. Très bon rapport qualité-prix.

À voir - À faire

► **A partir de Voi Gate**, le circuit le plus classique et le plus fréquenté est celui qui mène au lac d'Aruba (retenue d'eau artificielle destinée aux animaux en cas de sécheresse) en longeant la petite rivière Voi, qui n'a de rivière que le nom puisqu'on n'y trouve de l'eau que quelques semaines par an. Les pistes sont bonnes et serpentent au milieu d'une végétation assez dense. En continuant tout droit ou en prenant la direction du sud vers Buchuma Gate, on se retrouve rapidement au milieu d'une région semi-désertique où l'on observe parfois de grands troupeaux d'éléphants.

► **Autre attraction populaire, l'étonnant Mudanda Rock.** Cet énorme roc de granit isolé ressemble, en beaucoup plus petit, au célèbre Ayer's Rock d'Australie. On peut descendre de son véhicule et grimper au sommet de ce monolithe afin de profiter de la vue exceptionnelle. Un point d'eau en contrebas attire une multitude d'animaux en saison sèche. Attention, il arrive fréquemment que quelques lions se reposent négligemment dans les broussailles autour du rocher. Si l'on se dirige plus au nord, on atteint

Manyani Gate. La piste qui part alors sur votre droite longe la rivière Galana jusqu'à Sala Gate. Cet itinéraire superbe permet d'admirer le long des berges une végétation dense et variée, peuplée de dizaines d'espèces d'oiseaux. A mi-parcours, les Luggard Falls sont en fait des rapides qui s'écoulent au fond d'une faille étroite avant de retomber en cascade en contrebas. En période sèche (c'est-à-dire presque toute l'année), les rapides se transforment en un ridicule filet d'eau. En revanche, quelle que soit la saison, les crocodiles sont toujours là. De l'autre côté de la rivière s'étend l'immense plateau de Yatta, considéré comme l'une des plus grandes coulées de lave au monde (plus de 300 km).

TSAVO WEST NATIONAL PARK



Le Tsavo Ouest bénéficie d'une variété de paysages tout à fait remarquable et offre des points de vue exceptionnels sur les Chyulu Hills, les Taita Hills et le Kilimandjaro. Le parc abrite une faune très riche (lions, phacochères, éléphants, rhinocéros, antilopes, hippopotames...) mais dont l'observation n'est pas aisée. C'est aussi un excellent parc pour les marcheurs puisqu'il offre de nombreuses possibilités de petites balades. On peut distinguer deux zones bien distinctes dans ce parc. D'une part, celle au nord de la rivière Tsavo, où sont concentrés la majorité des choses à voir et des lodges. Les pistes y sont bonnes, très nombreuses et permettent de circuler facilement dans un paysage vallonné parsemé de cônes volcaniques et de petites montagnes.

D'autre part, celle au sud de la rivière, vaste plaine uniforme traversée par quelques pistes interminables. C'est une zone extrêmement sauvage et peu fréquentée, à l'exception du lac Jipe, tout au sud.

Transports

Comment y accéder et en partir

Pour des raisons pratiques, si vous avez le choix, optez pour l'entrée principale.

► **Route Nairobi-Mombasa.** Mtito Andei Gate, donnant sur cette route, est l'entrée principale du parc. Elle est située à peu près à mi-distance de ces deux villes. La Tsavo Gate, 48 km plus au sud, est commode si l'on se rend au Ngulia Lodge ou au Ngulia Safari Camp (attention, par mauvais temps, une petite section de la piste après le Rhino Sanctuary peut devenir assez périlleuse).

► **Entre Voi et la frontière tanzanienne.** Si l'on vient de Voi, on entre par la Maktau Gate située un peu après les Taita Hills. De l'autre côté du parc,

à proximité de Taveta, se trouve Mbuguni Gate ; un peu plus au nord, Ziwani Gate ; et, près du lac Jipe, la Jipe Gate. Si vous vous contentez de traverser le parc sans sortir de la route principale, vous ne payez pas de droits d'entrée.

► **Route entre Amboseli et le Tsavo.** Non seulement cette route est très pratique, mais en plus elle est superbe. Toutefois pour des raisons de sécurité (qui ne sont aujourd'hui plus du tout justifiées), il convient d'être escorté par des rangers, ou bien de suivre le convoi qui part (normalement) chaque matin depuis la Kimana Gate à 7h, 9h et 12h (renseignez-vous sur place auprès des rangers en arrivant à la Kimana Gate). Si vous venez d'Amboseli, vous sortez du parc par Kimana Gate, direction Oloitokitok. Au premier grand croisement, prendre à droite puis à gauche. Ensuite, c'est tout droit ! Cet itinéraire traverse le pays massaï dans un décor d'exception. La petite piste se fraye un passage dans les coulées de lave entre la masse énorme du Kilimandjaro au sud et les extraordinaires Chyulu Hills au nord. Malheureusement, l'état de la route est, lui aussi, assez exceptionnel. En saison sèche, la quantité de poussière peut prendre des proportions inimaginables, de même que les ornières après de fortes pluies. A moins d'avoir une formation de pilote de rallye, il est fortement déconseillé d'effectuer ce parcours sans un bon 4x4.

■ SAFARILINK

Tsavo

☎ +254 206 000 777 / +254 206 000 787
www.flysafarilink.com – res@flysafarilink.com
De loin la compagnie aérienne la plus sûre et la plus fiable du pays. Elle possède une flotte moderne et une équipe accueillante et professionnelle. Enfin, elle offre un choix de destinations bien plus large que n'importe quelle autre compagnie aérienne et des connexions complémentaires entre villes stratégiques. Il faut

arriver 60 minutes avant le départ et la limite de poids des bagages en soute est de 15 kg.

Pratique

■ BUREAU DU PARC

☎ +254 720 968 527

kws.go.ke – tsavowestnp@kws.go.ke

Comptez 75 US\$ par jour et par adulte, et 40 US\$ par enfant de moins de 18 ans.

Se loger

Bien et pas cher

Il y a en principe trois sites de camping près des portes principales (renseignements auprès des rangers). Un près de Mtito Andei, un près de Tsavo Gate, et enfin le meilleur à Chyulu Gate. Ce dernier, ombragé et bien situé, permet d'aller dîner le soir au Kilaguni Lodge tout proche, après autorisation des rangers. On peut également camper au lac Jipe dans un site superbe : pelouse, panorama grandiose, toilettes et gros moustiques !

Confort ou charme

■ RHINO VALLEY LODGE

☎ +254 721 328 567

tsavolodgesandcamps.com

tsavocamps@zmail.co.ke

Comptez 150 US\$ pour une chambre simple, 200 US\$ pour une double, en pension complète. L'endroit est devenu l'hébergement de luxe le plus abordable de Tsavo, avec des cottages en pierre avec toit de chaume dans un beau cadre où la faune est visible depuis la terrasse. La spécialité est de faire venir un léopard dans le lodge pour le nourrir de viande de chèvre. Un endroit idéal pour passer une ou deux nuits.



Chutes de Lugard.

Luxe

■ KILAGUNI SERENA SAFARI LODGE

☎ +254 202 842 000

www.serenahotels.com – cro@serena.co.ke
Réservation en ligne possible. Comptez au moins 283 US\$ pour 2 personnes, en pension complète, selon la saison. Ce lodge jouit d'une des plus belles situations du pays. Les chambres sont joliment décorées confortables et ont chacune une petite terrasse. L'immense salle à manger donne sur un point d'eau animé avec, en toile de fond, les Chyulu Hills et le Kilimandjaro. Le lodge organise des excursions d'une demi-journée ou d'une journée (assez chères). Petite piscine, bonne cuisine et station d'essence.

■ NGULIA SAFARI CAMP

☎ +254 43 300 50

tsavolodgesandcamps.com

tsavocamps@zmail.co.ke

A partir de 150 US\$ pour une chambre simple et 200 US\$ pour une double en pension complète. Situé au sommet d'une colline, le lodge surplombe le Rhino Sanctuary et offre une vue absolument grandiose sur les plaines et les collines environnantes. L'ambiance et l'architecture (grand bâtiment en béton un peu vieillot et sans charme) sont moins agréables qu'à Kilaguni. Entre octobre et janvier, le lodge est le rendez-vous des ornithologues du monde entier. Le bâtiment a en effet été construit, involontairement, sur la route des grandes migrations. Des milliers d'oiseaux venant du nord (de France, de Belgique et même de Russie !) font une halte ici avant de poursuivre leur route vers le sud. Piscine, station d'essence.

■ SEVERIN SAFARI CAMP

☎ +254 412 111 000 / +254 722 284 682

www.severinsafaricamp.com

sales@severinsafaricamp.com

Formules safaris dans le Tsavo Ouest. A partir de 557 US\$ par personne pour 3 jours, en pension complète.

Un camp relativement classique, implanté dans un environnement tout à fait exceptionnel. Les chambres sont simples mais confortables. Le camp fait partie du groupe Severin qui a aussi un hôtel à Bamburi beach, à Mombasa.

■ VOYAGER ZIWANI SAFARI CAMP

☎ +254 204 446 651 / + 254 722 205 894

www.heritage-eastafrika.com

sales@heritagehotels.co.ke

Réservation en ligne conseillée. A partir de 338 US\$ pour 2 personnes, selon la saison, en pension complète.

Ce camp fortifié a été construit au XIX^e siècle par le fameux Edward Grogan, qui rejoignit à pied le Caire au départ du Cap pour l'amour d'une femme ! Reconfiguré pour le tourisme, le camp est particulièrement vaste et dispose de 25 tentes. Le

grand bâtiment commun fait face à un joli petit lac qui attire de nombreux oiseaux. C'est un lieu très plaisant et reposant, mais souvent plein. Nombreuses activités : balade à pied autour du lac afin de voir de très près des crocodiles, sortie nocturne pour observer les hippopotames en activité (moment rare), excursions au lac Chala ou au Grogan's Castle et activités nature pour les enfants.

À voir – À faire

Si vous restez sur les axes principaux autour de Kilaguni, vous pouvez visiter le parc avec un deux-roues. En période de pluie ou si vous souhaitez prendre des pistes secondaires, le 4x4 s'impose. Sachez d'autre part que le parc bénéficie d'une très bonne signalisation, ce qui n'empêche pas de s'égarer de temps en temps.

► **Nord du parc.** Cette partie rassemble tous les lodges et les centres d'intérêt. C'est autour de Kilaguni que se trouvent les lieux d'excursions les plus populaires. Les Mzima Springs (sources de Mzima) sont l'attraction phare du Tsavo Ouest. L'endroit ressemble à une véritable oasis de verdure, particulièrement rafraîchissante après de longues heures de pistes poussiéreuses.

Au milieu d'une végétation luxuriante, des millions de mètres cubes d'eau cristalline jaillissent à travers la roche volcanique. Une partie de cette eau alimente directement la ville de Mombasa grâce à un pipeline de 250 km, mais l'essentiel forme une série de petits lacs dans lesquels s'ébrouent des dizaines d'hippopotames et quelques crocodiles. Un petit sentier aménagé longe la berge et permet d'admirer ces grosses bêtes de près et en toute sécurité.

Un observatoire sous-marin a même été construit afin d'observer leur comportement sous l'eau. Malheureusement, hippopotames et crocodiles ne passent qu'exceptionnellement à proximité de l'abri. Si vous voyagez avec votre propre véhicule, vous avez intérêt à visiter ce site en fin d'après-midi ou à l'heure du déjeuner, afin d'éviter la foule. Autour de midi, vous aurez peut-être la chance de pique-niquer tranquillement à l'ombre des grands acacias, simplement dérangé par quelques vervets ou babouins.

Non loin des Mzima Springs, le Chaimu Crater et le Roaring Rock peuvent être d'excellents buts de deux petites balades agréables parmi de très beaux panoramas. Le Chaimu Crater est un immense cône volcanique entièrement recouvert de lave noire. On se gare au pied et l'on accède au sommet par un sentier. Roaring Rock est constitué d'un étonnant amas rocheux. Avant de vous lancer à l'assaut des sommets, assurez-vous qu'aucun animal sauvage n'a l'intention d'effectuer l'ascension en votre compagnie. Toujours à proximité de Kilaguni, mais à la limite avec les Chyulu Hills, se trouve l'étonnante coulée

du diable, Shetani Lava Flow. Il s'agit d'une spectaculaire coulée de lave noire qui traverse la piste reliant Amboseli au Tsavo. Accompagné d'un ranger (renseignements à la Chyulu Gate), vous empruntez un petit sentier qui serpente au milieu d'une nature assez hostile et visitez quelques cavernes (prévoyez une lampe torche). Beaucoup plus à l'est, entre le Ngulia Lodge et la Tsavo Gate, vous pouvez pénétrer (uniquement entre 16h et 18h) dans le Rhino Sanctuary. Les autorités kényanes ont regroupé dans ce sanctuaire de 70 km² une quarantaine de rhinocéros noirs. Le terrain, entouré d'une clôture électrifiée, est surveillé 24h/24. Plusieurs pistes sillonnent cet immense enclos dans lequel vous avez de grandes chances d'apercevoir l'un de ces insaisissables gros animaux (méfiez-vous de leurs réactions parfois peu amicales).

► **Sud du parc.** C'est une immense plaine presque désertique dans laquelle vous pouvez circuler pendant des heures sans rencontrer le moindre véhicule. A l'extrémité sud, le long de la frontière, se trouve le lac Jipe. Il est alimenté en eau toute l'année grâce aux neiges éternelles du Kilimandjaro. La végétation alentour est un peu plus dense, les animaux sont souvent plus nombreux et la vue sur le Kilimandjaro et les montagnes Pare est superbe.

Plusieurs pistes permettent d'atteindre le lac. Si vous entrez par Maktau Gate, prenez vers le sud, puis tout de suite à droite. Cette piste coupe à travers le parc (parcours beau mais long). Deux autres pistes à proximité de Taveta vous conduisent au lac. La piste principale se trouve juste avant la ville et permet d'atteindre la rive nord du lac en passant par le Grogan's Castle. Ce château, construit dans les années 1930 par un riche colonel de l'armée anglaise, offre un spectacle incroyablement anachronique et incongru. L'askari de garde peut éventuellement vous le faire visiter (à négocier). Au nord de Taveta, en dehors des limites du parc, se trouve le lac Chala. Blotti au fond d'un cratère, au pied du Kilimandjaro, il est situé dans une région agricole couverte de plantations de sisal. On peut se promener sur l'arête du cratère en profitant d'une vue magnifique sur le Kilimandjaro. De plus, c'est une étape commode si l'on souhaite se rendre à Amboseli à partir de Taveta.

CHYULU HILLS NATIONAL PARK



Il s'agit d'une chaîne volcanique extrêmement récente qui s'étend au nord du Tsavo Ouest sur plus de 80 km. Le paysage se caractérise par une multitude de cônes volcaniques arrondis, recevant des précipitations régulières. Grâce à son altitude (2 174 m), la chaîne arrête les nuages venus de la côte qui déversent sur les

flancs des collines une grande quantité d'eau. Celle-ci s'infiltré à travers la roche volcanique et rejaillit, purifiée, à plusieurs endroits sous forme de sources (à Mzima Springs, par exemple). Pour ceux qui souhaitent sortir des sentiers battus.

Transports

Comment y accéder et en partir

Une piste absolument superbe serpente au milieu des cônes volcaniques et traverse le parc de part en part. Pour l'atteindre, trois possibilités s'offrent à vous. La première consiste à prendre à droite (vers le sud) un peu après Kibwezi sur la grande route Nairobi-Mombasa (panneau en bois du KWS). Après une trentaine de kilomètres, vous rejoignez la piste du parc, où vous prenez à gauche. La deuxième possibilité consiste à passer par Makutano en venant d'Emali ou d'Amboseli. La route est belle, mais vous risquez de vous perdre. Enfin, dernière possibilité, prendre sur la droite juste après avoir quitté le Tsavo par Chyulu Gate (au niveau de Shetani Lava). Renseignez-vous auprès des rangers.

Pratique

■ BUREAU DU PARC

☎ +254 202 153 433

kws.go.ke – chyulunp@kws.go.ke

Compter 25 US\$ par jour et par adulte, et 15 US\$ par enfant de moins de 18 ans.

Se loger

■ OL DONYO LODGE

☎ +27 87 354 6591

greatplainsconservation.com

Réservations et tarifs par courriel. Ecolodge du groupe Relais et Châteaux construit avec des matériaux locaux, fonctionnant au solaire et traitant ses eaux usées. C'est par ailleurs ce qui peut se faire de mieux et de plus cher en matière de lodge au Kenya. Seulement quelques clients profitent de ce luxe extrême en pleine nature. Nombreuses excursions dans la région. Droits de conservation pour financer des projets communautaires locaux.

À voir – À faire

Si vous souhaitez traverser le parc seul, renseignez-vous sur l'état des routes et la sécurité, avant de vous lancer à l'aventure. Soyez autonome en eau et en essence et partez, si possible, à deux véhicules. Si ces conditions sont remplies, vous ne le regretterez pas. La piste serpente dans un décor somptueux où vivent quelques animaux farouches (buffles, zèbres, oryx, lions, léopards...). Pour les plus fortunés, des safaris à cheval et des randonnées sont organisés par l'unique lodge du parc.

TAITA HILLS



Il s'agit d'un impressionnant massif montagneux (2 205 m) situé au beau milieu des plaines désertiques du Tsavo. A l'instar des Chyulu Hills, les Taita Hills reçoivent une grande quantité de pluie. Ces précipitations importantes, l'isolement et l'altitude ont permis le développement d'une forêt exceptionnelle dont il ne reste plus grand-chose aujourd'hui. Pour avoir une idée de ce à quoi elle ressemblait, il faut aller plus au sud, près du village de Rukanga. Sur le sommet d'un immense dôme rocheux (le Kasigau, 1 640 m), d'importants vestiges de forêts primaires attirent les scientifiques et quelques passionnés.

Mais revenons aux Taita Hills. Cette zone difficile d'accès a servi de refuge à plusieurs ethnies, et c'est aujourd'hui une région très peuplée et intensivement cultivée. La jolie petite ville de Wundanyi, blottie au pied d'imposantes falaises, en est la capitale. C'est le point de départ de nombreuses randonnées dans les collines. Au pied du massif, sur la route de Taveta, se trouve le sanctuaire animalier des Taita Hills.

Transports

Comment y accéder et en partir

A Voi, prendre la route de Taveta (à gauche si vous venez de Mombasa). 24 km plus loin, tourner à droite à Mwatate en direction de Wundanyi. La route est très pentue mais en bon état. Pour le sanctuaire animalier, rester sur la route de Taveta et prendre à gauche à environ 20 km (bien indiqué).

Se loger

■ NDARA RANCH

☎ +254 147 330 463

Situé au bord de la route Nairobi-Mombasa, à 17 km au sud de Voi dans les Sagala Hills.

Il s'agit d'un ensemble de petits cottages agréables au milieu d'un joli parc. Petit restau-

rant, piscine et possibilité de camping. Bon rapport qualité-prix.

■ ROCK SIDE CAMP

☎ +254 202 041 443

www.rocksidecamp.com

info@rocksidecamp.com

Réservations et prix par courriel uniquement.

Pour y accéder, parcourir 29 km vers le sud après Voi puis prendre à droite au niveau du village de Maungu ; il vous reste encore 10 km de piste au milieu de paysages extrêmement sauvages. Agréable petit établissement au pied d'un amas rocheux. Vous êtes logé dans des petits bungalows en bois, simples mais confortables. L'ambiance est sympathique et décontractée (pas grand monde en général). Piscine et balades ornithologiques pour les amateurs.

■ SAROVA TAITA HILLS GAME LODGE

☎ +254 202 767 000 / +254 709 111 000

www.sarovahotels.com/taitahills

sarova.taita@sarovahotels.com

Chambre double standard à partir de 155 US\$, en pension complète, par nuit et par personne.

Un lodge luxueux aux portes de Taita Hills dans 28 000 ha d'espace conservés. La faune est visible depuis le balcon des chambres, très confortables. Gazelles et éléphants s'approchent parfois de la piscine...

À voir – À faire

A partir de Wundanyi, quelques belles randonnées possibles. Prenez un guide local si vous ne voulez pas vous perdre. Très peu de possibilités d'hébergement, en revanche. La plupart des touristes qui visitent cette région se contentent du sanctuaire animalier. Cette réserve privée est gérée par le groupe Hilton qui y a construit trois établissements de luxe. La réserve est un peu moins aride que le Tsavo et la faune plus abondante (les minibus également !). Outre l'affluence, on peut aussi regretter que le sanctuaire ne soit accessible qu'aux clients des lodges.

© EDUARD KYSLYNSKY - SHUTTERSTOCK.COM



Jeune serval du Tsavo West National Park.

MOMBASA

ET LA CÔTE



MOMBASA ET LA CÔTE



La côte kenyane est souvent reléguée au second plan d'un point de vue touristique, en raison de la prééminence des safaris. Et pourtant ! La côte « swahilie » est d'une beauté remarquable, avec ses plages de sable blanc immaculé, son océan limpide protégé des requins par une sublime barrière de corail, sa végétation luxuriante, son climat de rêve, et sa culture si particulière, avec Mombasa comme capitale, sans nul doute la plus belle ville du Kenya. Et les infrastructures, si elles sont là avant tout pour un tourisme de luxe qui requiert un bon portefeuille, sont excellentes, avec des ribambelles de complexes hôteliers « carte postale », avec bungalows et villas entourées de palmiers en bord de mer.

Italiens et Allemands sont depuis longtemps attirés par la côte kenyane pour un séjour de type balnéaire. Les français méconnaissent souvent cette côte. Si l'on peut bien sûr viser un séjour balnéaire uniquement sur la côte, on peut aussi très bien combiner sa visite à tous les autres atouts que présente le Kenya. Entre Mombasa et la côte sud et l'archipel de Lamu, les beautés de la côte swahilie, si différente du reste du Kenya avec sa civilisation séculaire, métisse et musulmane, n'ont pas fini de provoquer des louanges.

MOMBASA



Première capitale du Kenya (de 1895 à 1907), Mombasa est construite sur une île située dans une profonde brèche qui procure un abri naturel aux

Les immanquables de la côte

- **Une promenade** dans les vieux quartiers populaires de Mombasa et la visite de fort Jésus (de nuit si possible), constituent un voyage à travers quatre siècles d'une Histoire tourmentée. Et dans la plus jolie des villes du pays.
- **La plage de Diani**, associée avec une excursion sur l'île de Funzi et son bac de sable, devrait combler toutes vos envies de décor paradisiaque.
- **Au-delà d'une semaine passée à Lamu**, il devient difficile de quitter la beauté et la quiétude d'une ville au charme autant romantique qu'exotique.

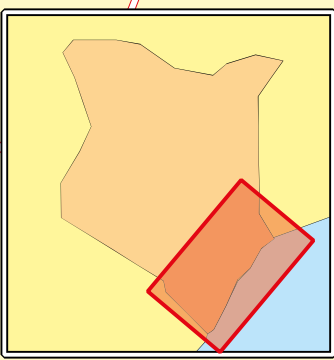
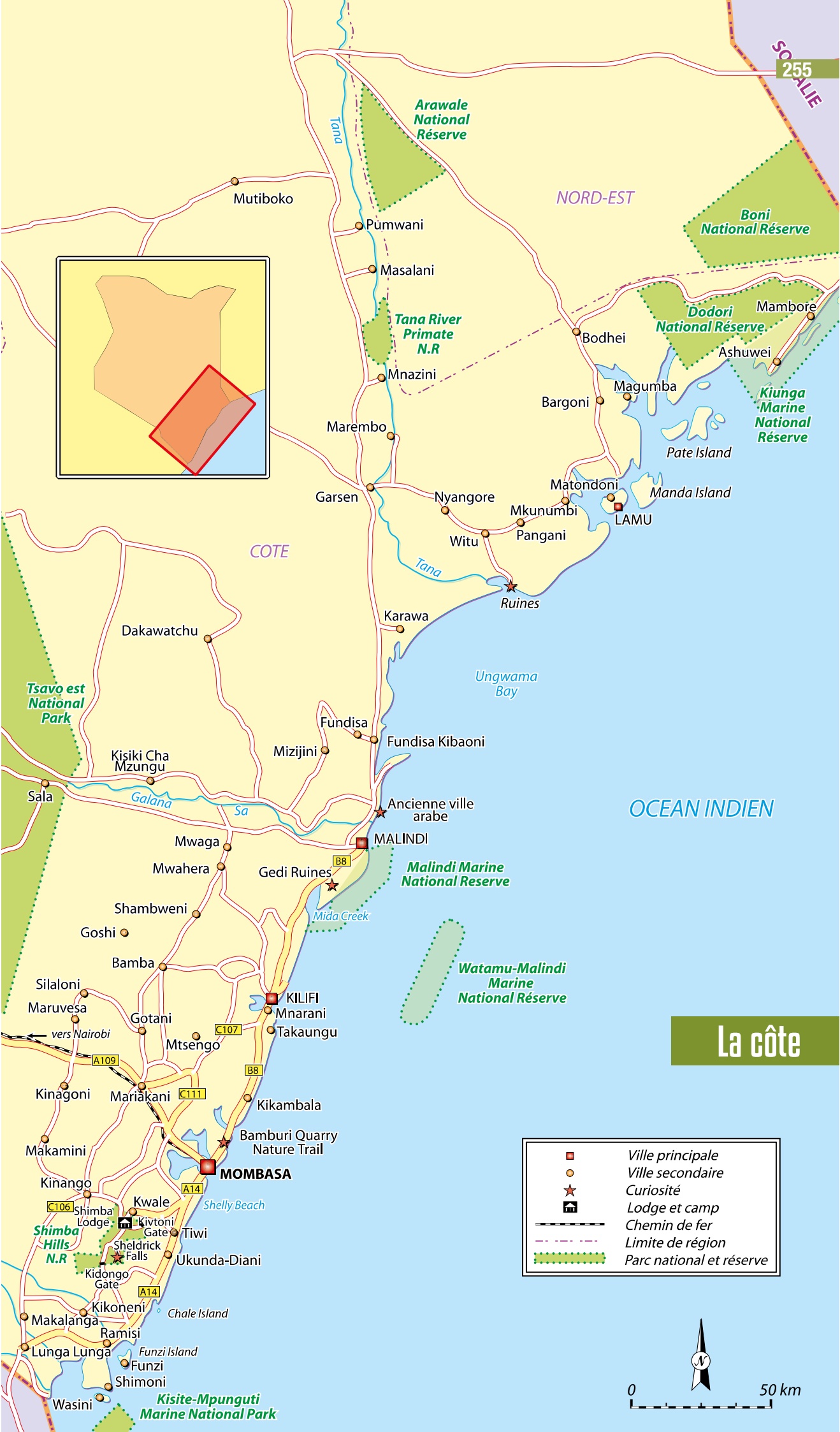
navires. Cet avantage géographique et commercial explique la prospérité de la ville et son histoire tourmentée. Après avoir été successivement une citadelle swahilie, une forteresse portugaise, un port stratégique de l'Empire anglais, la ville est aujourd'hui le plus grand port de commerce de l'Afrique de l'Est et comptait en 2014 plus d'un million d'habitants. 70 % d'entre eux sont africains, les 30 % restants sont essentiellement d'origine indo-pakistanaise et européenne.





Ce mélange de peuples et de religions est pour beaucoup dans le charme de Mombasa. Mais cette population qui ne cesse de croître commence à être à l'étroit sur son île et les quartiers périphériques délabrés se multiplient. Mombasa est très différente de Nairobi. Elle est plus animée, plus colorée. En un mot, elle est plus africaine. Lorsqu'on y vient pour la première fois, le grouillement des gens et des véhicules peut paraître fatigant et étouffant mais c'est en fait une ville accueillante et agréable. Après une première impression plutôt négative, on se promène avec plaisir dans son centre. Mombasa est d'ailleurs la seule ville du Kenya qui mérite vraiment une visite. Pour autant il ne nous semble pas, et de loin, nécessaire d'y séjourner. L'infrastructure hôtelière de la ville est relativement déplorable, et il est bien plus agréable de séjourner le long de la côte, en bordure de plage à 15 min au nord. Il est alors très facile de venir passer la journée à Mombasa. Inutile d'ailleurs de prévoir plus d'une journée complète pour découvrir tous les charmes de la ville.

► **Histoire.** La ville apparut sur les cartes dès l'époque de la Grèce antique, mais ce n'est qu'au XII^e siècle qu'elle devint un port de commerce influent contrôlé par les Arabes et les Perses. Ces marchands entreprenants s'installèrent dans la région dès le VII^e siècle, en y important la foi islamique. Le mélange de races et de religions engendrera peu à peu la culture et la langue swahilies.

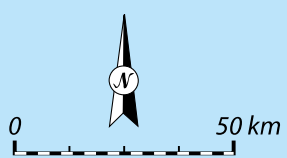
Mombasa atteignit son apogée au XV^e siècle grâce aux échanges avec l'Asie (épices, ivoire et or contre céréales et tissus).

En 1497, Vasco de Gama ouvrait la route des Indes en franchissant le cap de Bonne-Espérance et atteignit Mombasa en 1498. Mais la ville, sous influence turque, refusa de l'accueillir. Il trouva alors refuge à Malindi (ennemie jurée de Mombasa). Les Portugais étaient déterminés à détruire le monopole arabe du commerce maritime dans l'océan Indien. En 1505, à la tête d'une flotte de 23 navires, l'amiral Francisco d'Almeida pillait et incendiait la ville.



- | | |
|---|--------------------------|
| ■ | Ville principale |
| ● | Ville secondaire |
| ★ | Curiosité |
|  | Lodge et camp |
|  | Chemin de fer |
|  | Limite de région |
|  | Parc national et réserve |

La côte



Mombasa

	Edifice Catholique
	Mosquée
	Curiosité et divers
	Hôpital
	Poste
	Information
	Marché
	Golf
	Gare ferroviaire
	Gare routière
	Ferry





Mtongwe Ferry

Hôpital

Kisaumi Ferry

MZIZIMA

Liwatoni Creek

KONGOWEA

KILINDINI HARBOUR

MOMBASA HARBOUR

GANJONI

Nyali Cinemax

MNZIKIBOKONI

Vieux Port

Cathédrale du Saint-Esprit

LIMWATONI

Mbaraki Creek

MBARAKI

Marché au Poisson

VIEILLE VILLE

Dedan Kimathi Avenue

Fort Jesus

Mathenge Road

Bureau du KWS

Mombasa Golf Club

MZIMILE

KIZINGO

MKOMANI

Fort Joseph

Kwale Dr.

NYALI

Mama Ngina Road

Vanga Road

Likoni Ferry

Mwamba Ave.

Mama Ngina Drive

Fort Jesus

Mwamba Ave.

Pwani Road

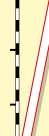
MOMBASA HARBOUR

vers Diani

Margaret Road

Oceanic Road

0 800 m



Makarada Road

Karunda Road

Marché

Mwamba Ave.

Poste

Makarada Road

Mwamba Ave.

Mosquée

Makarada Road

Mwamba Ave.

Marché

Makarada Road

Mosquée

Makarada Road

Mosquée

Makarada Road

Mosquée

Makarada Road

Mosquée

Makarada Road

Pendant un siècle, Mombasa, sujette aux convoitises, sera sans cesse attaquée, saccagée puis reconstruite. En 1589, la ville accueillait la flotte du Turc Ali Bey, victorieuse des Portugais à Oman. Ces derniers décidèrent d'en finir et attaquèrent de nouveau la ville avec l'aide de milliers de cannibales zimbabwés venus du bassin du Congo. La ville fut rasée, les survivants massacrés et les Turcs écrasés.

Quatre ans plus tard, les Portugais construisirent l'imposant fort Jésus : ils restèrent maîtres des lieux pendant plus d'un siècle. En 1698, après presque trois ans de siège, les derniers survivants portugais, malades et affamés, furent exterminés par les Arabes d'Oman. La ville fut alors soumise à l'autorité de la dynastie des Mazruis, puis des sultans d'Oman et de Zanzibar. Elle connut durant cette période un essor économique sans précédent. En 1873, les Anglais accentuèrent leur pression après que Sir Bartle Frere eut aboli le commerce des esclaves par un traité avec le sultan de Zanzibar. Une ville (Freretown) fut alors fondée pour les esclaves affranchis : on peut aujourd'hui visiter son église à l'entrée de Nyali sur la côte nord.

En 1888, après des négociations, le sultan de Zanzibar accepta que la côte kényane devienne un protectorat anglais avec pour capitale Mombasa. La ville resta à cette époque une plaque tournante du commerce, d'autant que les Anglais se lancèrent dans la construction d'un chemin de fer permettant de relier la côte à l'Ouganda. Par la suite, le Kenya devint une colonie de la Couronne britannique. Nairobi fut choisie comme capitale en 1907, mais Mombasa conserva son dynamisme économique.

Transports

Mombasa est une île, reliée au continent par l'immense digue de Makupa, à l'ouest, vers Nairobi ; par le pont de Nyali, vers la côte nord ; et par le Likony Ferry, au sud.

Comment y accéder et en partir

► **Bus.** Les deux principales gares routières pour les bus se trouvent devant le New People Hotel, sur Abdel Nasser Rd, pour Malindi, Lamu ou Nairobi, et à l'angle de Kenyatta Avenue et de Mwembe Tayari Rd, pour Nairobi et Kisumu. Pour Nairobi, il faut prévoir 8 heures de route. Vous pouvez soit prendre le bus ou des compagnies plus sûres et confortables, minibus de 18 places avec air conditionné. Renseignez-vous auprès des agences de voyages (en principe départ autour de 9h le matin).

■ AÉROPORT MOI INTERNATIONAL

☎ +254 726 318 515 / +254 726 318 516
www.kaa.go.ke
kaa@kaa-moiairport.co.ke

L'aéroport international Moi est situé sur le continent, à 10 km à l'ouest de la ville (15 min du centre-ville, 30 min aux heures de pointe). Toutes les principales compagnies de location de voitures ont un bureau à l'aéroport. Vous y trouverez également des banques, des agences de voyages, les principaux opérateurs téléphoniques et une consigne. Un service de bus peu pratique fait la navette avec le centre-ville et la côte, mais la meilleure solution reste le taxi, même si les tarifs sont assez élevés.

■ AIR KENYA

☎ +254 203 916 000
www.airkenya.com – resvns@airkenya.com
Vols quotidiens pour Nairobi.

■ AVIS

Moi Avenue
☎ +254 20 253 2610 / +254 41 22 04 65 /
+254 41 22 44 85

■ BUDGET – PAYLESS

Saroya House
☎ +254 412 221 281 / +254 412 490 047
payless@kenyaonline.com

■ EAST AFRICA SHUTTLES

☎ +254 202 248 453
www.eastafricashuttles.com
info@eastafricashuttles.com
A partir de 40 US\$ par jour, sans limite kilométrique.
Location de véhicules.

■ HERTZ

Moi Avenue
☎ +254 413 316 333 / +254 413 432 405

■ KENYA AIRWAYS

Nakumatt Nyali Complex
☎ +254 734 105 251 / +254 734 105 254
www.kenya-airways.com
Bureaux ouverts du lundi au vendredi de 8h à 15h, et de 8h30 à 15h le samedi.
Plusieurs vols quotidiens pour Nairobi.

■ KETTY TOURS & SAFARIS

Ketty Plaza, Moi Avenue
☎ +254 412 315 178
www.kettytours.co.ke
info@kettytours.co.ke
Bonne adresse pour louer les marques Toyota ou Suzuki, voitures et 4x4.

■ SOUTHERN CROSS SAFARIS

Ambalal House Nkruhama Road
☎ +254 202 434 600
www.southerncrosssafaris.com
info@southerncrosssafaris.com
Agence de safaris qui propose également des véhicules à la location.

Vieille-ville de Mombasa

OCEAN INDIEN



	Curiosité
	Mosquée
	Marché
	Restaurant



Pratique

Tourisme - Culture

■ AFRICAN QUEST SAFARIS LTD

Palli House, Nyerere Avenue

☎ +254 412 227 052

☎ +254 723 114 911

www.africanquest.co.ke

reservations@africanquest.co.ke

Possibilité de séjour safari en Ouganda, au Kenya, au Rwanda et en Tanzanie.

Fiabilité, succès et notoriété sont les maîtres mots de cette agence qui est entrée en l'espace de 10 ans dans le top 10 des plus grands tour-opérateurs du Kenya. Qu'ils soient chauffeurs, standardistes ou guides, tous les employés sont francophones et possèdent plusieurs années d'expérience, pour la plupart. La recette miracle est simple : Tasneem, la responsable passionnée, passe au peigne fin toutes les étapes de l'organisation d'un safari et ne laisse rien au hasard pour faire de votre séjour en brousse le plus inoubliable qui soit. African Quest Safaris Ltd opère dans trois pays très convoités par les amoureux d'aventure : l'Ouganda, la Tanzanie et bien entendu le Kenya. Le point fort se trouve dans le choix des types de safaris : safari horticulture et agriculture, adolescents, seniors, plage, classique, sur mesure, incentive, pêche sportive...

► **Autre adresse** : AQS House, Off Mombasa Road, Behind Rhino Cement, Nairobi
☎ +254 202 345 742

■ ASARAY TOURS

Noor Foundation, Malindi Road
Trust Fund Building, Ground Floor –
P.O. Box 97379

☎ +254 20 261 5292

☎ +254 20 261 5311

www.asaraytours.com

sales@asaraytours.com

Ouvert tous les jours à partir de 8h et jusqu'à 18h. Trois lettres résumant cette agence baéé sur la côte. I comme Imagination ; Esther vous organise des tours avec originalité grâce à sa forte expérience. P comme photographe, chaque voyage s'articule autour de l'image, faites place à inspiration pour capter des émotions. Et E comme Expérience ; celle de cette agence à taille humaine est mise à profit pour concevoir différents safaris et packages.

■ KETTY TOURS TRAVELS AND SAFARIS

Moi Avenue

☎ +254 412 312 204

☎ +254 412 315 178

www.kettysafari.com

info@kettytours.co.ke

Proche des défenses d'éléphant.

Grand bâtiment vert, immanquable.

Acteur majeur du tourisme local depuis près de trente ans, membre des associations de tourisme (KATO et MCTA), Ketty Tours est l'un des tour-opérateurs majeurs de la côte kenyane et la garantie d'un safari réussi. Et pour ne rien gâcher, la direction est francophone. Tous les véhicules sont équipés des outils de communication modernes pour votre sécurité et pour profiter ainsi pleinement des excursions. Une agence extrêmement sérieuse donc, qui, outre l'organisation des safaris dans les parcs de la région de Mombasa, offre également des services de location de voiture, de réservation de vols ou d'hôtels, d'organisation de vos parties de golf, d'expédition en mer, de pêche au gros, bref un éventail complet des nombreuses possibilités de loisirs dont regorge le Kenya. Allez-y en toute confiance.

■ OFFICE DU TOURISME

Moi Avenue ☎ +254 412 315 959

www.tourism.go.ke

mombasa@tourism.go.ke

A proximité des grandes défenses.

Ouvert de 8h30 à 12h et de 14h à 16h30 ainsi que le samedi matin.

Accueil sympathique. Informations sur Mombasa et ce qu'il faut voir et visiter.

© KENYA TOURIST BOARD



Marchandes ambulantes sur la plage de Mombasa.

Représentations – Présence française

■ ALLIANCE FRANÇAISE DE MOMBASA

Freed Building, 2^e étage, angle de Kwa Shibu Rd
 ☎ +254 412 225 048 / +254 733 439 999
www.afkenya.or.ke
afmba@africaonline.co.ke

Ouvert de 9h à 18h30 du lundi au vendredi.
 Médiathèque en français, télévision (Canal Horizons, TV5), spectacles. Projections de films le premier et le troisième vendredi de chaque mois.

■ CONSULAT DE BELGIQUE

Lou Dierick
 DEMP House, sur Ras Kisauni Road
 ☎ +254 414 474 236 / +254 736 394 298
consulbel@mombasa.be
Heures d'ouverture : mardi, mercredi et jeudi de 12h à 14h (et sur rendez-vous).

■ CONSULAT DE FRANCE

M. Muhammed Ramazani
 Thalassa Restaurant
 ☎ +254 722 414 985
 ☎ +254 202 650 018
mramazani09@gmail.com

■ CONSULAT DE SUISSE

Claudia Stuart
 Orion Hotels Limited, Shanzu/Saga, Bamburi
 ☎ +254 202 137 862 / +254 727 695 452
mombasa@honrep.ch

Argent

Il y a des banques un peu partout en ville, en particulier sur Moi Avenue et Nkrumah Road, avec plusieurs distributeurs automatiques. Il y a même un Crédit agricole – Indosuez sur Nyerere Avenue (Palli House).

Moyens de communication

Outre la poste principale, il y a aussi des petits bureaux de poste à Nyali et Mkomani où on peut effectuer la plupart des opérations.


■ BLUE ROOM

☎ +254 412 224 021
blueroom@blueroomonline.com
 Grande salle avec des ordinateurs, attenante à un grand restaurant style cafétéria.

■ CLICKS NETCAFE

Superior House, 1^{er} étage
 Makarada Road
 ☎ +254 41 22 15 79
clicks@africaonline.co.ke
Tous les jours, de 8h à 18h.

Vous offre ce que
l'Afrique de L'Est a de mieux!



Tél. +254 20 261 5311
www.asaraytours.com – info@asaraytours.com

f e

**ASARAY
TURS**

GIVING YOU KENYA'S BEST

■ POSTE PRINCIPALE

Digo Road
 ☎ +254 412 227 705
Ouverte du lundi au vendredi de 8h à 18h et le samedi de 9h à 12h.
 Il est possible d'y téléphoner à l'étranger. Pratique pour envoyer des lettres.

Santé – Urgences

Mombasa était devenue en quelques années une ville peu sûre, où les vols à l'arraché étaient monnaie courante. La situation s'est très nettement améliorée et les risques d'agressions dans le centre-ville sont minimes. En revanche, la nuit, il est préférable de ne pas circuler en voiture et encore moins à pied. Enfin, évitez de vous promener avec des objets de valeur sur les plages au nord et au sud de Mombasa et soyez vigilant si vous empruntez le Likoni Ferry.

■ AGA KHAN HOSPITAL

Vanga Road, Kizingo
 ☎ +254 412 227 710
www.agakhanhospitals.org/mombasa/
Ouvert tous les jours.
 A disposition, 96 lits dans ce centre fondé en 1944. Idéal et compétent en cas de pépins de santé.

Bon à savoir

Pour celles et ceux qui sont tentés par une promenade sur la barrière de corail à marée basse, il est important de savoir que le ramassage des coquillages et des coraux est non seulement interdit, mais de nombreuses variétés de coquillages, comme certains cônes, projettent des dards contenant des substances neurotoxiques. Certains poissons (*lionfish*, *scorpionfish*, *rabbitfish*, *catfish*, etc.) ont des épines dorsales venimeuses ; contentez-vous de les admirer. Les coups de soleil sont fréquents. Protégez-vous avec une bonne crème solaire. Et n'oubliez pas de boire de l'eau minérale, en bouteille uniquement.

Adresses utiles

■ TOURIST POLICE UNIT

Central police station
Makarada Road
☎ +254 725 949 489
☎ +254 412 311 172

Orientation

D'une façon générale, il existe deux rues principales dans le centre-ville de Mombasa où vous trouverez tout ce dont vous avez besoin (boutiques, banques, stations-service...). Il s'agit des deux rues les plus commerçantes : Moi Avenue et Jomo Kenyatta Avenue.

Se loger

Bien et pas cher

Mombasa a développé un panel d'établissements assez intéressants pour les petits et moyens budgets.

■ LOTUS HOTEL

Cathedral road
☎ +254 412 313 207
☎ +254 722 612 517
www.lotushotelkenya.com
reservation@lotushotelkenya.com
Comptez 4 000 Ksh la chambre simple et 6 000 Ksh la chambre double, avec petit-déjeuner.

Il propose des formules demi-pension ou pension complète, mais la ville de Mombasa ne manque pas de restaurants... Une possibilité intéressante quand le Castel Royal Hotel est complet. Jolie cour et bar à disposition.

■ NEW PALM TREE HOTEL

Nkrumah Road
☎ +254 208 025 682
☎ +254 715 442 017
www.newpalmtreehotel.com
Chambre simple à 33 US\$, double à 45 US\$ et triple à 55 US\$. Avec petit-déjeuner.
Indéniablement la meilleure adresse que vous puissiez trouver dans cette gamme de prix. L'hôtel, de style colonial, dispose d'un grand hall où il n'est pas désagréable de se laisser aller à observer une clientèle variée et parfois étonnante... La configuration est pour le moins originale : les chambres donnent toute sur le toit du bâtiment principal, qui, par temps radieux fait office de solarium improvisé...

Confort ou charme

Il y a assez peu de beaux hôtels à Mombasa même. Les établissements les plus luxueux et les plus agréables sont situés le long des plages, au nord et au sud de la ville.

■ ROYAL COURT HOTEL

Haile Selassie Road
☎ +254 412 223 379
☎ +254 412 230 932
www.royalcourtombasa.co.ke
info@royalcourtombasa.co.ke
Comptez 7 100 Ksh pour une chambre simple avec petit-déjeuner, 9 800 Ksh pour une double.
La nouvelle aile possède des chambres à la fois spacieuses et modernes. A notre avis, la différence entre les chambres standards et les dites executive n'est pas franchement justifiée. La première étant tout aussi confortable que la seconde. Sur place : salle de fitness, piscine, business center...

■ SENTRIM CASTLE ROYAL HOTEL

Moi Avenue
☎ +254 412 228 780
www.sentrimhotels.net
reservations@sentrim-hotels.com
Chambre simple à partir de 90 US\$, selon la saison, et double à partir de 120 US\$, petit-déjeuner inclus.
Une des meilleures adresses de la ville pour son côté central, non loin des plages. Chambres bien équipées et petit-déjeuner agréable en terrasse. Internet dans les chambres.

Se restaurer

Mombasa est l'un des meilleurs endroits du pays pour goûter à la cuisine indienne. Les petits restaurants tenus ou fréquentés par des Indiens sont légion, la nourriture y est presque toujours de qualité et les prix peu élevés. Malheureusement, rares sont les restaurants

qui ont un certain charme... Voici cependant quelques bonnes adresses. Notez toutefois que les meilleures tables se trouvent sur la côte, non loin de Mombasa.

■ ISLAND DISHES

Nyeri Street

Au coin de Nyeri Street et de Kibokoni Road. Tout petits prix. Le soir, vous ne pouvez pas le manquer : d'un blanc immaculé, il est entièrement éclairé aux néons. Vous trouverez ici les grands classiques de la cuisine locale. Les viandes sont préparées en plein air, au barbecue, et sont accompagnées de légumes frais ou d'un succulent *coconut rice*. Les portions sont généreuses et le service très efficace. On ne peut que vous conseiller la découverte de ce restaurant, en particulier le soir, au cœur du vieux quartier de Mombasa.

Sortir

La plupart des bars et boîtes de nuit se trouvent sur la côte nord ou à Diani. Quelques adresses à Mombasa qui sortent un peu du lot.

Cafés – Bars

■ THALASSA RESTAURANT & LOUNGE

Près du Nyali Bridge

☎ +254 202 650 018

☎ +254 702 145 141

thalassa-mombasa.com

info@thalassa-mombasa.com

Situé sur la Nyali Road, ce lounge restaurant, géré par le consul honoraire de France à Mombasa, possède une ambiance relaxante et cosy. Bons plats de fruits de mer en adéquation avec les épices locales kényanes, et très bonne viande de bœuf du Mont Kenya. Il y a également un lounge bar et une piscine, ainsi qu'un « Pizza Garden » avec terrasse ombragée et vue exceptionnelle sur la baie de Mombasa. Un peu plus en hauteur, un bar à Chicha fonctionne à partir de 22h.

Clubs et discothèques

■ FLORIDA NIGHT-CLUB & CASINO

Mama Ngina Drive

☎ +254 412 313 127

Grande boîte dans un décor sympa avec jardin, bars en plein air et une superbe vue sur la mer. Souvent un peu morne en semaine.

■ TEMBO DISCO

Malindi Road

La plus grande boîte de nuit de Mombasa, à ne pas rater. Idéal pour fin de soirée, ambiance à partir de minuit.

Spectacles

■ KENYA CINEMA

Nkrumah Road

Essentiellement du cinéma indien...

Activités entre amis

■ GOLDEN KEY CASINO

Silos Rd

☎ +254 41 471 071

Voisin de Tamarind Restaurant. Ouvert tous les jours.

Si vraiment la passion du jeu vous anime. Tentez donc cette petite salle de machine à sous, sans grande prétention.

À voir – À faire

Avec son dédale de ruelles étroites au pied de l'imposant Fort Jesus, la vieille ville n'offre pas un intérêt exceptionnel, mais elle mérite une visite pour son ambiance et ses dernières demeures aux portes sculptées, dont il n'en reste malheureusement à peine qu'une centaine. Ces portes font aujourd'hui l'objet d'une protection. Ce n'est pas le cas des maisons, qui sont dans un état de délabrement parfois avancé. Peu d'entre elles sont entièrement en corail et les toits de Makuti ont été remplacés par la tôle ondulée. Malgré l'histoire presque millénaire de la vieille ville, la plupart de ces maisons n'ont pas plus d'un siècle. Tôt le matin et en fin d'après-midi, il règne dans ce quartier une effervescence qui contraste avec la torpeur du milieu de journée. Mais quel que soit le moment, il est agréable de se balader dans ces rues étroites et fraîches qui abritaient, il y a moins d'un siècle, marchands indiens (Ndia Kuu Street) et officiers ou fonctionnaires coloniaux (Mbarak Hinawy Road). Au cœur de la vieille ville, Government Square était d'ailleurs le siège de l'administration coloniale, des banques et des consulats. Aujourd'hui, ils ont été remplacés par des magasins de souvenirs. Le vieux port, lui, a conservé son activité de l'époque que vous pouvez visiter.

Ne manquez pas la visite des monuments religieux de cette ville chargée de culture. Le très coloré temple hindou Swaminarayan (Haile Selassie Road), ou le temple Sikh (Mwembe Tayari Road) et le temple Hare Krishna (Sautiya Kenya Road) vous ouvrent leurs portes. Les mosquées de la vieille ville sont magnifiquement traditionnelles mais elles sont hélas fermées au public non musulman. Les églises chrétiennes méritent aussi une visite, sur Nyerere Avenue Holy Ghost Cathedral, et sur Nkrumah Road la Mombasa Memorial Cathedral. Le soir, il est déconseillé de se promener seul dans la vieille ville, recourez plutôt aux services de l'un des très nombreux guides qui ne manqueront pas de vous solliciter.

■ FORT JESUS

Mbarak Hinawy Road

☎ +254 412 220 058

www.museums.or.ke

nmkfortj@swiftmombasa.com

Le fort et le musée sont ouverts tous les jours de 8h à 18h. Entrée : 1 200 Ksh pour les adultes et 600 Ksh pour les enfants.

Cette énorme citadelle ocre et rose qui domine la vieille ville a été construite en 1593 par les Portugais à l'entrée du vieux port. Dessiné par l'architecte italien Joao Batista Cairato, le fort s'ordonne autour d'une vaste cour centrale parfaitement conservée avec, à chaque angle, un bastion, deux étant tournés vers la mer et deux vers la ville. On distingue encore nettement les ruines d'une caserne, d'un puits, d'une citerne, d'une poudrière, d'un quartier privé et d'une chapelle. Le fort, très bien conservé et réputé indestructible, fut néanmoins abîmé à plusieurs reprises, notamment lors du terrible siège de 1696, qui dura près de trois ans. Au fond de la cour, le long du mur sud, le musée abrite une riche collection de porcelaines et de céramiques découvertes sur la côte ainsi que différents objets d'artisanat swahili. Vous verrez également les vestiges de la frégate portugaise Santo Antonio de Tanna, qui coula devant le port en 1697. Certains soirs, des spectacles Son et Lumière sont organisés devant le fort.

Visites guidées

■ NUIT ARABE

Bamburi Beach, Malindi Road

☎ +254 412 111 800

www.severinsealodge.com

reservations@severinsealodge.com

De 17h à 21h30 environ, les lundis, mercredis et jeudis.



Cette excursion nocturne est un must pour découvrir Mombasa et son histoire. Coucher de soleil, traversée de la vieille ville, visite du fort Jesus et enfin, bouquet final, dîner aux chandelles... De loin la plus belle attraction de Mombasa.

Shopping

Le marché principal sur Digo Road est pittoresque, coloré et animé. Sur les étalages ou à même le sol sont disposées toutes sortes de fruits exotiques, d'épices, de thés et de cafés. Les amateurs de tissus se rendront dans Biashara Street. Le long de cette petite rue étroite se succèdent des dizaines de boutiques où vous trouverez paréos, kikois et kangas. Dans certains petits ateliers, vous pouvez vous faire confectionner des vêtements sur mesure pour un prix dérisoire.

■ AKAMBA HANDICRAFT INDUSTRY COOPERATIVE SOCIETY

Off Port-Reitz Road, Changamwe

☎ +254 202 654 362

www.akambahandicraftcoop.com

info@akambahandicraftcoop.com

Fabricant et exportateur de sculptures en bois.

■ BAMBURI FARM

Dans le complexe de Bamburi Cement,

Off Malindi Road ☎ +254 722 593 285

Comme dans toute bonne ferme, vous trouverez des oeufs, des poulets, des fruits et légumes mais aussi des crocodiles !

■ BOMBOLULU WORKSHOP

Malindi Road – apdkbom@africaonline.co.ke

Ce commerce est un projet de l'association pour les personnes handicapés au Kenya. Près de 150 d'entre elles y sont réinsérées en apprenant un métier d'artisan. N'hésitez pas à visiter cette boutique qui propose paniers, bijoux, habits et cuirs de bonne qualité.



Le Fort Jesus.

■ JAHANI MARINE WORKSHOP

☎ +254 415 485 001

Ouvert tous les jours de 8h30 à 18h.

Une jolie petite boutique artisanale qui fait parler d'elle par la qualité de ses peintures. On peut d'ailleurs y apprécier les artisans au travail.

■ LA MAISON

Près du Fort Jesus

Sir Mbarak Hinaway Road

☎ +254 412 319 563 / +254 724 804 410

roznash267@hotmail.com

Visitez la superbe boutique de Rozina, située

dans une ruelle de la vieille ville de Mombasa près du Fort Jesus. Cette créatrice a travaillé avec Christian Lacroix du temps où elle habitait Londres... Tout est fait main, des bijoux aux sacs en cuir en passant par les broderies typiques de l'Afrique de l'Est. Un plaisir pour les yeux et des prix abordables étant donné la qualité !

■ SAN GIORGIO LTD

Nyoka Road,

☎ +254 722 528 375 / +254 733 333 504

Route à gauche juste après le temple hindou.

Fruits et légumes frais, diététique, vins, spiritueux, charcuterie.

CÔTE SUD

La côte au sud de Mombasa est moins développée qu'au nord, à l'exception de Diani, qui doit être la plus importante concentration d'hôtels de tout le Kenya. Il y a trois plages principales : Shelly, Tiwi et Diani. Au-delà, la côte est très sauvage et possède plusieurs petites îles paradisiaques (Funzi, Chale, Wasini), ainsi qu'un fantastique « parc marin de Watamu ».

La plage de Shelly se trouve juste après le Likony Ferry. Mis à part sa proximité avec Mombasa, elle n'offre aucun intérêt et ne possède qu'un seul et immense hôtel. Tiwi est une superbe petite plage presque déserte, bordée uniquement de petits cottages. Malheureusement, ce cadre exceptionnel commence à attirer les promoteurs. Diani est sans doute la plus belle plage du Kenya. Les hôtels se succèdent sans interruption le long de ses 10 km de sable blanc. Enfin, dans l'intérieur des terres, on pourra visiter la petite et agréable réserve de Shimba Hills.

La difficulté d'accès est le gros handicap de la côte méridionale. En effet, il n'existe pas de pont entre l'île de Mombasa et la côte sud. On est dans l'obligation d'emprunter un bac (le Likony Ferry), mais pour un prix dérisoire. La traversée est très rapide. Cependant, il n'est pas rare d'attendre plus d'une demi-heure sur la jetée. Il est d'ailleurs fortement conseillé d'éviter les heures de pointe (matin et soir). Cette traversée est l'occasion de s'immerger quelques instants dans une ambiance bien africaine.

TIWI BEACH

C'est là qu'aiment séjourner les voyageurs indépendants, les campeurs et les amoureux du calme. La plage, vraiment très belle, est uniquement bordée de quelques installations touristiques de petite taille, souvent bon marché. Il y a très peu de groupes en voyage organisé : la clientèle est essentiellement anglophone et kenyane. Et l'ambiance est beaucoup plus décontractée que sur le reste de la côte.

Transports

Tiwi est à une vingtaine de kilomètres au sud de Mombasa. Vous devez prendre ensuite une petite piste sur la gauche pendant 2 ou 3 km avant d'atteindre la plage. Pour des raisons de sécurité, évitez de parcourir à pied ces derniers kilomètres. Prenez un taxi ou faites du stop.

Se loger

Bien et pas cher

■ CORAL COVE COTTAGES

☎ +254 722 732 797 / +254 202 124 160

www.coralcove.tiwibeach.com

coralcove@tiwibeach.com

Juste au-dessus du Twiga Lodge

Comptez de 5 500 à 6 600 Ksh selon la saison pour le bungalow de 2 personnes.

Quelques agréables bungalows tout équipés (douches, cuisine...) disséminés au milieu d'une végétation luxuriante peuplée d'animaux. Ambiance calme et décontractée, jolie plage mais pas de restaurant. Le bar du Twiga Lodge est à 150 m. Vraiment bien !

■ TWIGA LODGE

☎ +254 403 205 126 / +254 721 577 614

Comptez environ 700 Ksh par campeur, bungalows : 2 500 Ksh.

Sans aucun doute le meilleur endroit pour camper sur la côte sud. Le camping se trouve à côté des bungalows (qui, eux, n'ont rien d'extraordinaire), en bordure de la plage de sable blanc. Le site, très ombragé, est vraiment superbe. Les sanitaires sont un peu délabrés et parfois envahis par les singes vervets. On peut profiter du restaurant et de l'agréable bar du lodge. Il y a également une petite boutique qui vend des produits de base. Gros bémol : la sécurité a tendance à se dégrader de manière inquiétante. Ne laissez pas d'objets de valeur dans votre tente ou votre bungalow.

Confort ou charme**HILLPARK HOTEL TIWI BEACH**

☎ +254 202 170 703

☎ +254 403 300 012

☎ +254 722 328 365

www.hillparktiwibeach.com

info@hillparktiwibeach.com

Réservations et tarifs par courriel.

Situé à quelques kilomètres au nord de Diani Beach, le Hillpark Tiwi Beach se compose d'un hôtel et de villas disséminées dans un joli jardin tropical verdoyant et fleuri. Les chambres sont correctement équipées (salle de bains, etc.) et munies d'une petite terrasse faisant face à la mer ou au jardin. En contrebas et à proximité de la plage se trouvent le bar restaurant et la piscine. Accès direct à pied à la paisible plage privée. Parmi les activités proposées, des excursions sur la côte, des sorties plongée ou pêche, ou encore des massages et traitements. Une équipe d'animation est présente tous les jours.

HILL PARK TIWI BEACH

Ukunda

☎ +254 403 300 012 / +254 202 170 703

hillparktiwibeach.com

info@hillparktiwibeach.com

Réservations et tarifs par courriel.

Très bel environnement fleuri pour ces quelques cottages qui surplombent la mer. Petite plage privée en contrebas. Les cottages peuvent accueillir de deux à six personnes dans un confort très satisfaisant : bâtiment blanc avec toit de makuti, petite véranda, salle de bains et cuisine équipée (apporter vos draps et moustiquaires).

Luxe**AMANI TIWI BEACH RESORT**

☎ +254 202 120 192 / +254 724 257 105

www.amanitiwibeachresort.com

info@amanitbr.com

À partir de 100 US\$ pour 2 personnes, selon la saison, et en demi-pension.

Ce grand complexe hôtelier a ouvert il y a quelques années. Beaucoup de monde, piscine délirante, nombreuses animations, bars et restaurants. Classique, cher et exclusivement réservé aux amateurs des grands clubs de vacances.

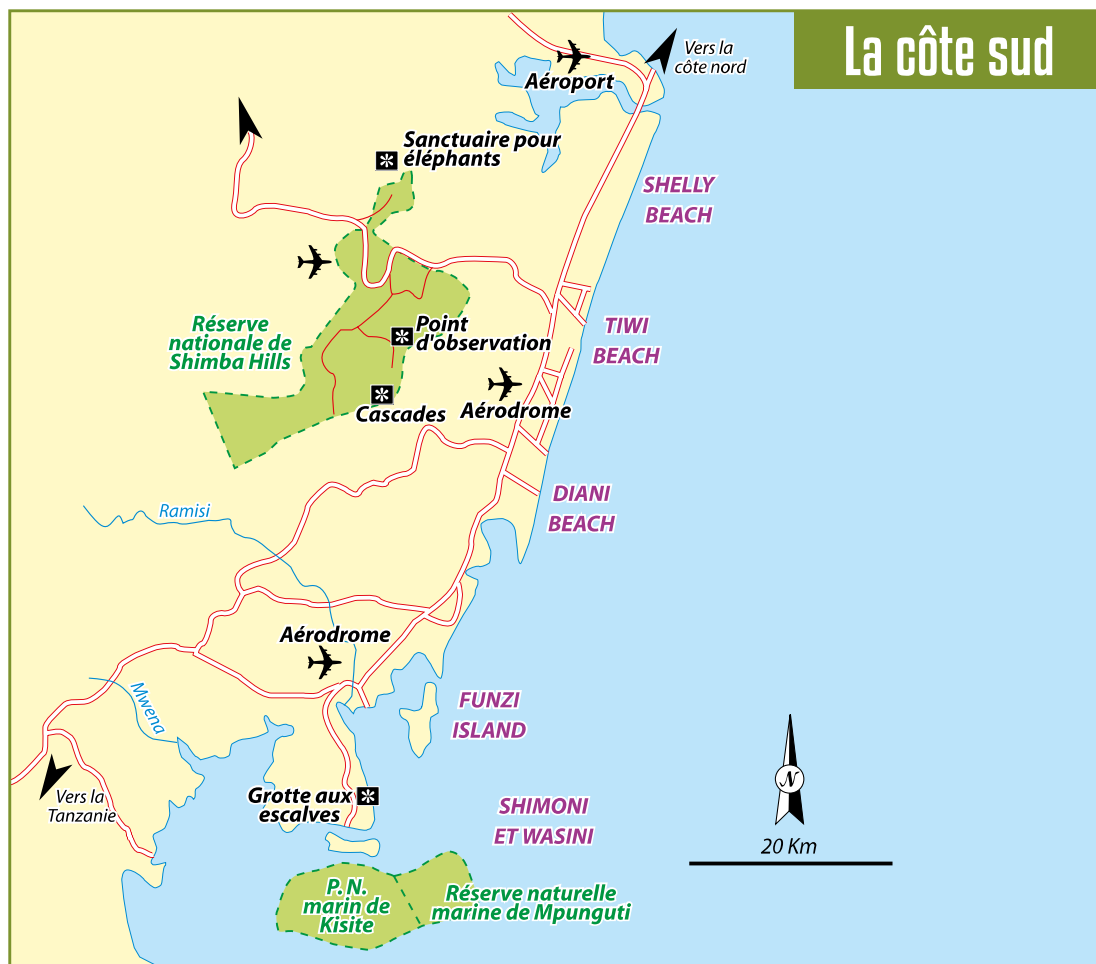
WATERSIDE VILLA

☎ +254 724 663 366 / +254 726 579 946

www.watersidepropertieskenya.com

waterside@tiwibeach.com

Waterside Villa est une petite structure récente, située sur la tranquille plage de Tiwi. Une vraie merveille ! Articulée autour d'une magnifique





© CAMILLE ESMIEU

Balade à dos de chameaux en face du Water Lovers beach resort.

piscine à débordement très « design », la villa se compose de quatre grandes chambres parfaitement équipées (kitchenette...) et décorées avec beaucoup de goût, dont deux sont munies d'un jacuzzi privé. Restaurant bar avec table de billard. Le fait d'être particulièrement bien caché au milieu d'une végétation abondante confère à cet endroit une atmosphère « Robinson Crusoé », mais en version grand luxe.

SHIMBA HILLS NATIONAL PARK



Cette petite réserve, très facile d'accès, s'étend sur les collines boisées qui surplombent les plages de Tiwi et Diani. Elle se compose de vastes prairies et d'une luxuriante forêt tropicale dans laquelle vous pouvez admirer deux des plus belles variétés d'orchidées du Kenya. Les animaux sont cependant difficiles à observer. Inutile donc d'en attendre une alternative au grand parc de renommée. A quelques kilomètres de là se situe le sanctuaire des éléphants (Mwaluganje elephant sanctuary). Créé en 1993, il se veut être un corridor de migration pour les éléphants entre la réserve des Shimba Hill's et la forêt de Mwaluganje. La population locale a été immédiatement et étroitement associée à la gestion de ce sanctuaire. Celui-ci fait également l'objet d'études consacrées à l'impact des éléphants sur la flore et sur la vie quotidienne des populations humaines. L'endroit mérite donc une petite visite, d'autant plus que vous ferez une bonne action : les gardes forestiers de la frontière nord-est du pays ont en effet lancé le projet Shimba Hills Triangular Forest pour développer l'écotourisme en y organisant des visites de 1h30.

Transports

Comment y accéder et en partir

Extrêmement facile. A 10 km au sud de Mombasa, prendre la très bonne route qui va à Kwale. L'entrée principale se trouve un peu plus loin sur votre gauche (les 3 km qui restent ne sont pas goudronnés, mais la piste est excellente). Vous pouvez également rejoindre l'entrée principale en passant par Kinango et Mariakani.

Pratique

■ BUREAU DE LA RÉSERVE

☎ +254 704 467 855

kws.go.ke

shimbahills@kws.go.ke

Compter 25 US\$ par jour et adulte et 15 US\$ par enfant de moins de 18 ans.

Se loger

■ SHIMBA RAINFOREST LODGE

☎ +254 204 404 077

Situé dans la partie nord du parc (2 km après l'entrée principale sur la droite), ce magnifique tree lodge est un véritable havre de paix. Entièrement construit en bois au milieu de la forêt, il domine un grand point d'eau couvert de nénuphars et de jacinthes où viennent se désaltérer régulièrement buffles, léopards et éléphants. Toutes les chambres ainsi que le bar et le restaurant ont vue sur la mare (illuminée le soir). L'accueil est très chaleureux. Il est regrettable que les enfants de moins de sept ans ne soient pas admis. Le naturaliste du lodge organise des petites balades dans la forêt afin de faire découvrir la faune et la flore.

À voir - À faire

La réserve est sillonnée par de bonnes pistes que vous pouvez aisément parcourir avec un deux-roues (attention toutefois en cas de pluies violentes). De nombreux panneaux indicateurs vous renseignent sur les différents points de vue (Giriama Point, Elephant Lookout, Observation Post), les aires de pique-nique et les sites de camping.

Tout au sud de la réserve, près d'Elephant Lookout, se trouvent les jolies Sheldrick's Falls. Après une bonne demi-heure de marche dans la forêt, on atteint une grande piscine naturelle située au pied des chutes. Le cadre est très plaisant et vous pouvez même vous baigner. Pour des raisons de sécurité (buffles et éléphants apprécient également beaucoup l'endroit), il est fortement recommandé de se faire accompagner par le ranger qui préside au départ de la randonnée.

DIANI BEACH



Les promoteurs ne s'y sont pas trompés : Diani est sans doute la plus belle plage du Kenya. Résultat : on y trouve la plus forte concentration d'hôtels de tout le pays. Heureusement, la plupart présentent une architecture parfaitement intégrée au paysage et sont entourés de superbes jardins.

Diani Beach est en réalité une station balnéaire à l'écart de la petite ville de Diani. Son ambiance n'est pas la plus authentique, avec ses complexes hôteliers sécurisés complètement déconnectés de la réalité kényane. Mais elle offre un cadre de rêve pour qui veut profiter d'un séjour balnéaire au décor idyllique. Le long de la rue principale qui longe la côte se succèdent restaurants, bars, boîtes de nuit, centres commerciaux, banques et boutiques de souvenirs. Les fonds sous-marins de Diani sont jolis, mais n'ont rien à voir avec ceux de Kisite plus au sud. La baignade est toutefois très agréable d'autant plus que la plage n'est jamais envahie d'algues. Vous pouvez vous promener en toute sécurité pendant la journée le long de la plage et dans la rue principale, ce qui n'est pas le cas sur la route qui relie Ukunda à Diani. Faites du stop ou prenez l'un des nombreux matatus.

Transports

■ SAFARILINK

Ukunda

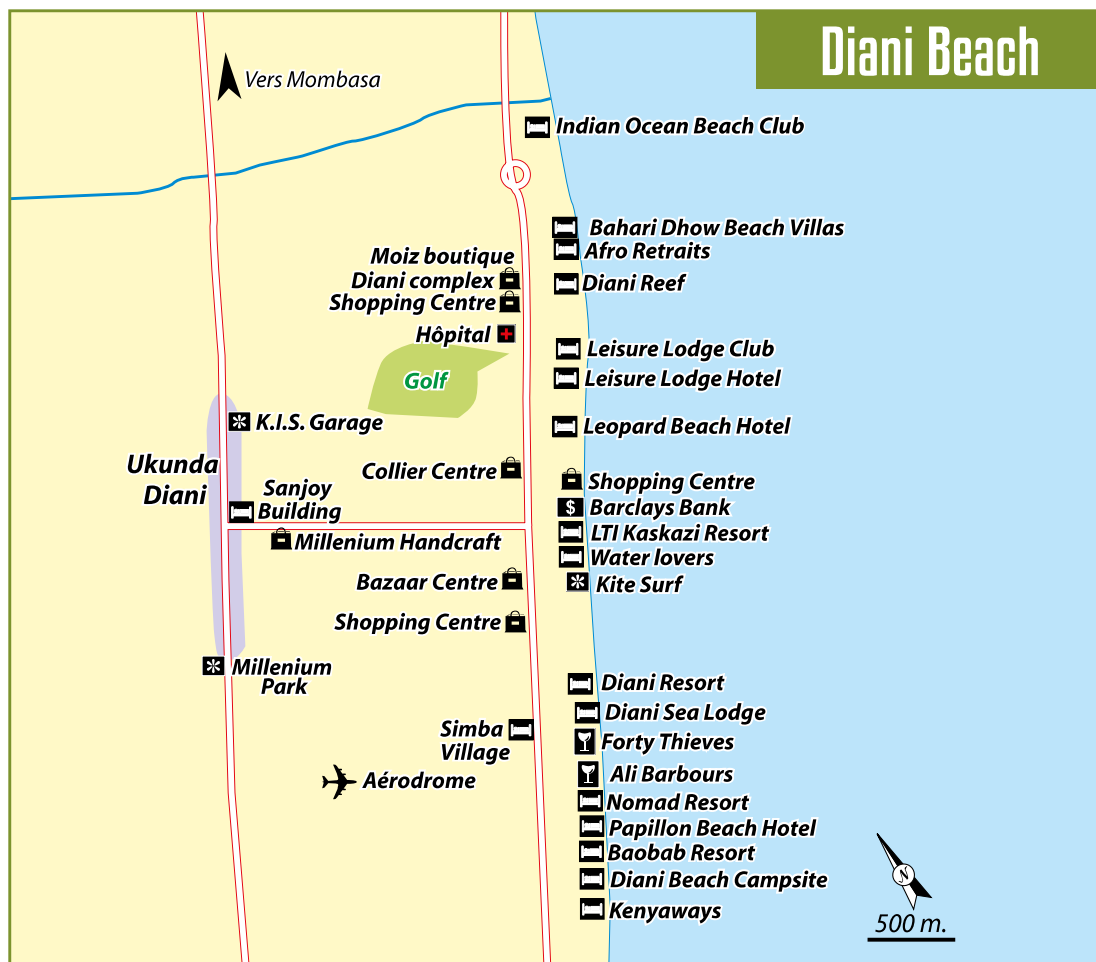
Basé à l'aérodrome Diani

Diani

☎ +254 206 000 777 / +254 206 000 787

www.flysafarilink.com

res@flysafarilink.com



De loin la compagnie aérienne la plus sûre et la plus fiable du pays. Elle possède une flotte moderne et une équipe accueillante et professionnelle. Enfin, elle offre un choix de destinations bien plus large que n'importe quelle autre compagnie aérienne et des connexions complémentaires entre villes stratégiques. Il faut arriver 60 minutes avant le départ et la limite de poids des bagages en soute est de 15 kg.

Pratique

■ FREDLINK AVENTURE SAFARIS

Diani Beach

☎ +254 786 556 900

☎ +254 712 730 219

www.safaris-de-fred.com

aventure.safaris@gmail.com

Frédéric Poinçon, un Français installé à Diani Beach, organise sur mesure et guide personnellement en français des safaris dans tout le Kenya et aussi en Tanzanie. Son site Internet est particulièrement bien fait et l'on y trouve tout sur les itinéraires. Il y en a pour tous les budgets en fonction de l'hébergement demandé (camping basique, lodge, ou campement de luxe). Possibilité de safaris en dehors des sentiers battus. Par ailleurs, Frédéric loue des motos à Diani Beach et organise des safaris à motos. Bon accueil et bonne qualité des prestations.

■ W.E.S.T WORLDWIDE ECOLOGICAL SAFARI TOURS

Lotfa Resort Building, Diani Beach Road

☎ +254 724 587 455

www.westsafari.com

info@westsafari.com

Exemple de package avec hôtel 4 étoiles et safari à partir de 996 €. Propose aussi des safaris combinés Kenya-Tanzanie.

Accueil en français par un Steve très sympathique, réactif et ultra professionnel. Tout le temps à l'heure, détail non moins important au Kenya. Il vous propose et vous accompagne lors de séjours safaris ou sur le littoral kenyan d'une journée à neuf jours. Bureau en Tanzanie à Arusha, possibilité de poursuivre dans le pays.

Se loger

Bien et pas cher

■ CORAL BEACH COTTAGES

☎ +254 724 294 821

www.coralbeachcottages.com

info@coralbeachcottages.com

Réservations et tarifs par courriel.

Les cottages sont à seulement 35 km de l'aéroport international de Mombasa et à côté du centre commercial Diani. Entourés de jardins magnifiques, ils donnent sur l'océan Indien. Calme et abrité par les cocotiers, l'environnement naturel crée une atmosphère apaisante lorsque l'on est loin de chez soi.

■ DIANI BEACH CAMPSITE & COTTAGES

Ukunda

☎ +254 403 203 192 / +254 722 683 900

www.dianicampsite.com

dianicampsite@yahoo.com

Comptez de 600 à 1 000 Ksh par nuit et par personne pour camper, selon la saison. Les bungalows d'une ou deux chambres, avec cuisine, à partir de 3 500, et de 4 500 à 5 000 Ksh en haute et moyenne saison.

Plusieurs bungalows qui peuvent accueillir jusqu'à 6 personnes. Une grande pelouse pour le camping mais des emplacements exigus.

■ KENYAWAYS KITE VILLAGE

☎ +254 728 886 821

www.thekenyaway.com

info@thekenyaway.com

Comptez de 51 à 65 US\$, selon la saison pour une chambre simple pour une personne, avec petit-déjeuner, et de 78 à 100 US\$ pour une chambre double pour deux personnes.

L'une des meilleures adresses de la plage de Diani. Ce petit cottage de 10 chambres en bord de mer est en fait le lieu de rendez-vous des kitesurfers. Un bon plan pour s'adonner au kite toute la journée et se reposer dans un endroit de charme le soir. Cuisine excellente. Les chambres sont simples mais propres, et munies d'une salle de bains. Une petite piscine agréable est à disposition ainsi qu'un espace de détente. Ambiance sympa et bon accueil de Linzi, la directrice des lieux.



 *diani -- kenya*
flamboyant



*La tête dans les étoiles
et les pieds dans l'eau*



+254 733 411 110
info@alibarbours.co
www.flamboyant.co/360

Confort ou charme

■ FLAMBOYANT HOTEL

☎ +254 733 411 110

www.flamboyant.co – info@alibarbours.co

A partir de 120 US\$ par personne en chambre double standard, avec petit-déjeuner, et 210 US\$ par personne en chambre supérieure en pension complète.

Situé sur la célèbre plage de Diani, c'est une agréable petite structure où luxe et confort se conjuguent avec intimité, loin des grands complexes hôteliers. Cette superbe demeure, face à l'océan, se veut exclusive avec seulement 8 chambres et 2 suites, très prisées pour les lunes de miel. Les chambres sont spacieuses et décorées avec un grand raffinement. L'hôtel est situé au cœur d'un luxuriant jardin tropical qui fait face à l'océan. Le domaine comprend également une belle piscine. Un endroit calme et tranquille, d'un luxe soigné. A proximité, un centre de plongée, un parcours de golf, des bars et des restaurants. La maison peut également être louée dans son ensemble.

■ LANTANA GALU BEACH

☎ +254 711 767 272 / +254 714 315 151

www.lantana-galu-beach.co.ke

info@lantana-galu-beach.co.ke

Pour l'hébergement, choix entre appartement, bungalow, penthouse ou villa. Réservations en ligne ou courriel.

Un concept unique où l'adage « comme à la maison » prend tout son sens. En effet, c'est le seul lieu à Diani où vous pouvez louer les villas avec option cuisinier. Un savoureux mélange de village vacances de charme et d'appartements locatifs. Directement situé sur la plage Galu, la seule à être restée intacte de toute la côte kenyane. L'architecture a été pensée dans le style swahili. Une salle de gym ainsi qu'un salon de massage et de beauté vous permettront de vous relaxer confortablement. Au milieu des jardins et avec vue sur l'océan Indien, le repos est au rendez-vous. Deux piscines et un café restaurant.

■ MAUA LODGE

Diani Beach

Ukunda ☎ +254 700 112 194

maualodge.com – info@maualodge.com

À partir de 3 500 Ksh pour une chambre simple et 4 500 Ksh pour une double, sans petit-déjeuner, et selon la saison.

Villa de 5 chambres très spacieuses, à 5 minutes de marche de l'océan, proche des commodités, grande piscine, cuisine locale et variée, prise en charge personnalisée, organisation de vos safaris sur mesure, dauphins, pirogue...

■ WARANDALE COTTAGES

☎ +254 724 923 585 – www.warandale.com
warandalecottages@gmail.com

À partir de 9 000 Ksh et jusqu'à 20 000 Ksh par nuit par cottage, selon la saison.

Ensemble de petits cottages assez simples mais confortables, donnant sur une plage en contrebas. Chaque cottage possède sa véranda et son coin barbecue. Petite piscine.

■ WATER LOVERS BEACH RESORT

Entre 40 Thieves et Diani Sea Resort
Diani Beach Road

☎ +254 735 790 535 / +254 202 017 357

www.waterlovers.it – info@waterlovers.it

À partir de 112 € par personne, à partir de deux, avec petit-déjeuner et wi-fi.

Le Water Lovers Beach Resort est implanté le long de Diani Beach, une magnifique plage de sable blanc longue de 25 kilomètres. L'hôtel se compose de six chalets très spacieux, d'une villa indépendante et d'une piscine. Chaque chalet est équipé d'une véranda privée avec vue sur l'océan. Le point fort du restaurant situé sur la plage est sa piscine à débordement dessinée en forme de tortue. Cuisine sur mesure combinant recettes méditerranéennes et ingrédients locaux. Combinaison parfaite entre confort luxueux et vacances exotiques, de loin le meilleur petit resort du coin. Enfin, depuis peu, un *souvenir gift shop* avec produits locaux et un salon de massage haut de gamme ont fait leur apparition dans ce havre de paix. Bravo à Riccardo et Valentina, les heureux créateurs et propriétaires de notre coup de cœur.

Luxe

■ AFROCHIC DIANI BEACH

☎ +254 730 127 000 / +254 733 645 564

www.elewanacollection.com

reservations@elewana.com

De 150 à 327 US\$, par personne à partir de 2, selon la saison, en demi-pension.

Deux cottages d'une extrême beauté, tant par le style que par l'ambiance qui y règne, qui a rejoint la Collection Elewana. Personnel attentif à vos moindres envies, fruits frais, massage, tout est fait pour vous faire passer un moment inoubliable dans un cadre enchanteur !

■ DIANI REEF BEACH RESORT & SPA

Ukanda ☎ +254 403 202 723

www.dianireef.com – rsv@dianireef.com

À partir de 151 € la chambre occupée par une personne, selon la saison, et 170 € pour deux personnes.

Un 5-étoiles avec un fort penchant pour le luxe et le Spa. La plage et son sable fin sont aussi la grande attraction de cet hôtel puisqu'elle vous permet de marcher les pieds dans l'eau sur 11 km. Les vastes chambres de 35 m² minimum possèdent chacune un balcon ou une terrasse, toutes ont vue soit sur le jardin, soit sur l'océan. De plus, vous aurez accès au kit : Internet, minibar, sèche-cheveux, coffre individuel et air conditionné.

WATER LOVERS

*Venez en Touristes,
Repartez en Amis !*



+254 735790535

info@waterlovers.it

www.waterlovers.it

Deux immenses piscines en plein cœur des différents jardins et autour de la plage. La gratuité des animations, du Fitness center à la discothèque et au casino vous feront passer de très courtes nuits. Restaurant asiatique ou seafood grill, le tout avec vue sur la mer pour apprécier la gastronomie.

■ JACARANDA INDIAN OCEAN BEACH RESORT

Ukunda

☎ +254 721 672111

☎ +254 20 8022944

www.jacarandahotels.com

infoiobc@jacarandahotels.com

Situé à 40 km de Mombasa.

À partir de 100 US\$ la chambre simple, selon la saison, avec petit-déjeuner.

Le groupe Jacaranda a vraiment décidé de mettre les bouchées doubles avec cet hôtel. Près des somptueuses piscines, dont une de 200 m de long, vous trouverez des patios où le matin, un petit déjeuner tropical face à l'océan vous attend. Plusieurs lieux assez intimistes et dépaysants sont à votre disposition tels que le Sultans Lounge, pour soirée branchée avec groupe de musique ou encore le Bahari Beach Bar. Installé au bord de l'eau, l'hôtel ne manque pas d'activités marines : pêche au gros, plongée sous-marine, pédalos, kayaks et pour les petits futés, du canoë local appelé *ngalawa*.

■ KINONDO KWETU

Galu Beach

☎ +254 710 898 030

☎ +254 702 405 543

☎ +254 710 251 565

www.kinondo-kwetu.com

info@kinondo-kwetu.com

Rester minimum 3 nuits. De la piste d'atterrissage d'Ukunda, à 15 minutes en voiture. Une fois par jour : vol régulier du Maasai Mara au départ à 14h avec Mombasa Air. Une fois par jour : vol de Nairobi Wilson au départ à 9h30 avec Air Kenya. Vol régulier une fois par jour au départ de Nairobi Wilson à 14h avec Safarilink.

Que dire de cette belle trouvaille du *Petit Futé*, à quelques secondes en voiture du sud de Diani ? Au-delà des nombreux prix et hommages reçus par le monde du tourisme, Kinondo Kwetu est une réelle grande maison au calme où vous trouverez bien plus qu'un simple *resort*. Les chambres sont plus grandes que certains appartements dans nos villes européennes, avec comme seul fond sonore les oiseaux et le son du vent qui chatouille les palmiers. Voici un avant-goût de ce qui vous attend chez nos amis suédois Ida et Filip : deux grandes piscines, des balades à cheval, du snorkeling et de la plongée, une plage privée en toute quiétude, des séances

de yoga en solitude, des sorties exclusives dans des criques à eau turquoise... Enfin, les repas folkloriques africains avec une touche «healthy» scandinave vous transporteront.

■ LEOPARD BEACH RESORT & SPA

☎ +254 202 049 270

☎ +254 724 255 280

www.leopardbeachresort.com

reservations@leopardbeachresort.com

Comptez, selon la saison, au moins 195 US\$ en pension complète pour une personne, et 310 US\$ pour deux.

Immense complexe composé de bâtiments disséminés dans un luxuriant beau parc paysager. L'entrée de style africain et l'abondance de plantes tropicales et de fleurs annoncent la couleur : tout est vu en grand dans ce resort de style folklorique, fondé dans les années 1970 par un couple d'Italiens. Les rénovations de ces dernières années rendent l'endroit encore plus plantureux. Le goût ne sera peut-être pas partagé par tout le monde, mais l'opulence est là.

Les chambres sont bien équipées. Idéalement, opter pour une Superior room, un Chui class cottage ou bien l'une des très belles suites avec vue sur l'océan. Les deux petites plages entourées de cocotiers, dont une autour d'un grand roc de corail surgissant au milieu du sable blanc en font un endroit très carte postale. Le restaurant Horizon offre quant à lui des vues sur le jardin ou l'océan et propose à ses clients des formules en demi-pension ou pension complète. Pour les activités extérieures et les excursions le Leopard Beach Resort and Spa possède un bureau de tourisme qui propose des excursions dans les environs, entre autres dans le parc sous-marin de Kisite ainsi que toutes sortes de safaris. Ajoutez à cela la grande piscine au cœur du domaine au bord de la plage et sachez que vous vous trouvez dans l'un des hôtels les plus luxueux de la belle côte kényane.

■ MSAMBWENI BEACH HOUSE

Msambweni

☎ +254 203 577 093

☎ +254 723 697 346

www.msambweni-beach-house.com

info@msambweni-beach-house.com

Réservations et tarifs par courriel.

Un complexe balnéaire luxueux, avec des villas et un superbe bâtiment principal. En plus de sa décoration aérée de style orientalisant, les 28 hectares de terres, la plage à quelques pas, piscine à débordement, et les dîners gastronomiques rendent l'établissement parfait en son genre. Il propose en outre un encadrement complet : safari, bateau... Un luxe soigné, coquet et très agréable.

■ SHAANTI HOLISTIC HEALTH RETREAT

☎ +254 203 202 064 / +254 722 786 841
Plus qu'un hôtel de charme, c'est un centre de retraite, de yoga et de traitements ayurvédiques. Avec restaurant végétarien, soins de beauté, et massages, donnant directement sur la mer. L'accueil est extrêmement sympathique. Idéal pour tous les accros du calme et de la tranquillité. Les chambres spacieuses au style très épuré donnent toutes sur le front de mer. Petit détail de rigueur, le lieu ne sert aucun alcool, question d'état d'esprit... Enfin, ne manquez pas pour un petit extra, le « star bath » : installé dans une baignoire extérieure qui fait face à la mer et plongé dans une eau parfumée recouverte de mousse, vous contemplez les étoiles...

■ SWAHILI BEACH

Diani Beach Road ☎ +254 40 3201130
www.swahilibeach.com
info@swahilibeach.com

Quatre restaurants et quatre bars sont disponibles pour les clients. La chambre double standard pour 2 adultes, à partir de 90 US\$ par nuit et par personne en demi-pension pour la basse saison. Pour la chambre supérieure double avec 2 adultes et 2 enfants, à partir de 122 US\$ sur les mêmes bases. Pour plus de 7 nuits, vous bénéficiez d'un dîner à la carte dans l'un des restaurants (boissons non comprises).

Un bel hôtel 5 étoiles sur la plage Diani, proche du Nakumat. Plein de charme, il offre un mélange unique d'influences architecturales du Moyen-Orient, de l'Afrique de l'Est et de l'Inde pour créer une culture swahilie étonnante. L'impact écologique est important aux yeux des propriétaires qui assurent le minimum de dégâts tout en offrant un confort sans égal aux voyageurs.

■ THE SANDS AT NOMAD

☎ +254 725 373 888 / +254 724 262 426
www.thesandsatnomad.com
reservations@thesandsatnomad.com


À partir de 178 € la nuit pour les bandas doubles, selon la saison, avec seulement le petit-déjeuner, et 287 € en demi-pension.

Une adresse un peu moins luxueuse que les autres établissements de Diani. L'atmosphère y est plus décontractée et plus reposante. On loge dans des bandas ou dans des cottages perdus au milieu de la végétation.

Se restaurer

■ AFRICAN POT

☎ +254 203 568 112
☎ +254 722 719 253
africanpotrestaurants@yahoo.com
Très sympathique restaurant local. À la carte, plats indiens et africains.




...comme à la maison...




Quiétude



Familiale



Exclusivité



Qualité

info@kinondo-kwetu.com
+254710898030
www.kinondo-kwetu.com

■ ALI BARBOUR'S CAVE RESTAURANT

☎ +254 714 456 131

☎ +254 735 331 002

www.alibarbours.co

cave@alibarbours.co

Le cadre est splendide : les tables sont disposées sous une impressionnante voûte de corail naturel creusée par l'océan donnant à ce restaurant son caractère et son cachet uniques, tellement romantique. Les lumières soigneusement tamisées et la décoration raffinée contribuent encore un peu plus à l'intimité de l'endroit. Les plats, presque exclusivement à base de poissons ou de fruits de mer, sont toujours excellents. Le restaurant propose un service de navette gratuit à destination des hôtels de la côte sud.

■ MAHARANI

Au sud du centre commercial.

Prix raisonnables. Décor absolument superbe pour ce luxueux restaurant indien. On y sert une excellente cuisine spécialisée dans les tandooris. Présentation soignée et originale. Navette pour les hôtels.

■ NOMAD'S

Le long de la route principale. Restaurant de bord de plage.

Le lieu ouvert sur la plage est réellement agréable et si l'accueil n'est pas des plus chaleureux, manger face à l'océan, rafraîchi par le souffle de la brise n'a pas son pareil... Du simple burger aux langoustes, on y trouve pour un prix un peu relevé quoique raisonnable, tout

ce qui nous fait envie. Concrètement un homard garni de riz coco, dégusté sur un haut tabouret au bar de front de mer, reste une expérience culinaire très appréciable !

Sortir

■ CARNIVAL

Route principale

Voisin de Shakatak.

Il s'agit plutôt d'un bar en plein air avec piste de danse. La clientèle y est essentiellement locale.

■ FORTY THIEVES BEACH BAR

☎ +254 712 294 873

www.beachbar.co – 40s@alibarbours.co

Au bord de la plage, on y accède par un petit chemin bien indiqué.

Ce bar sympathique appartient à Ali Barbours d'où le nom, les « 40 voleurs ». Sur la plage, ce bar-snack est un endroit agréable pour passer un après-midi les pieds dans l'eau en consommant les spécialités locales, alcoolisées ou non. Tout en bois et posé sur une plage de sable blanc, le bar se fond d'une atmosphère lounge avec de confortables fauteuils et sofas disposés face à l'océan. Plusieurs soirs par semaine, le bar devient le temps de la nuit une discothèque prisée par les touristes logés dans les hôtels de Diani et la jeunesse de Mombasa. Le dimanche, le 40 Thieves propose régulièrement des après-midi barbecue. Un endroit incontournable pour ceux qui aiment faire la fête les pieds dans l'eau.



© GEORGECLERK - ISTOCKPHOTO.COM

Plage de Msambweni, près de Diani.

■ SHAKATAK NIGHT CLUB

Route principale

Ouvert à partir de 17h. Consommations assez chères.

La principale discothèque de Diani. Deux salles dont une en extérieure. Bonne musique (funk, soul...) et ambiance plutôt sympa. Restaurant à l'extérieur. Clientèle locale.

À voir - À faire

■ NAGER AVEC LES DAUPHINS ★

Diani Beach Road

☎ +254 40 320 2078 / +254 723 845 301

www.dianisafaris-kenya.com

info@dianisafaris-kenya.com

Plongée avec les dauphins et au-dessus des coraux de l'océan Indien. Visite d'une île habitée par les crabes de mer. Déjeuner sur le bateau.

■ PARADISE LOST ★★

☎ +254 202 333 988

info@paradiselostkenya.com

Vous entendrez parler de cette excursion dans tous les hôtels. Ce petit « paradis perdu » comme son nom semble l'indiquer est un très agréable havre de paix qui fait face à l'océan et situé à 45 min de Diani. Si l'envie vous prend, optez pour l'option qui consiste à passer la fin de journée et le dîner dans le jardin de cette belle demeure arabe. L'ambiance y est festive et le service excellent. En revanche pour ce qui est d'y passer la nuit... on n'a pas été franchement convaincu. Il est en effet possible de privatiser les lieux pour une nuit annoncée digne des *Mille et une nuits*. La demeure est, certes, très jolie, mais sa seule architecture ne justifie pas pour autant le prix demandé pour y passer la nuit.

Sports - Détente - Loisirs

■ DIANI SKYDIVE

Diani Beach Road, PO Box 53 – 84000

☎ +254 701 300 400 – www.skydivediani.com

jump@skydivediani.com

350 US\$ pour un saut en tandem.

35 secondes de pure chute libre à 200 km/h puis 15 minutes de contemplation de la sublime côte kenyane : enfin des sensations et de l'adrénaline à Diani ! Le must, c'est l'arrivée sur la plage. Pour 75 US\$ supplémentaires, vous repartez avec votre vidéo.

Sports - Loisirs

■ BARACUDA DIVING TEAM

Dans l'hôtel Papillon Lagoon Reef

☎ +254 403 202 213

www.barakuda.50megs.com

baracuda@wananchi.com

Centre affilié CMAS, SSI et PADI, tous les instructeurs sont certifiés ou Dive Master. Tous les niveaux de cours sont dispensés, jusqu'à l'instructeur.

Une équipe souriante pour vous accompagner à tous les niveaux. Pour l'Open Water, vous passerez un peu de temps au début dans la piscine de l'hôtel avant vos premières immersions en milieu marin. Les plongeurs qualifiés ont le choix entre plusieurs spots à l'intérieur ou à l'extérieur du récif, que l'on rejoint avec l'un des hors-bord du centre, capacité de 6 à 25 plongeurs. Murènes, raies, tortues, poissons-napoléons, anges et dauphins au programme, et, pour les plus chanceux, la possibilité d'approcher les requins-baleines. L'équipe qui vous accompagne est très pro, le niveau des instructeurs polyglottes est très correct.

■ DIANI BIKES

☎ +254 208 023 906 / +254 713 959 668

www.dianibikes.com

dianibikes@yahoo.com

Diani Bikes propose des tours « éco » en vélo dans le village de Mwamanga ou dans la forêt de Kaya pour 35 € la demi-journée.

■ DIANI SKYDIVE

Diani Beach Road

PO Box 53 – 84000

☎ +254 701 300 400

Voir page 275.

■ H2O XTREME

☎ +254 712 121 974

www.h2o-extreme.com

info@h2o-extreme.com

Compter 40 € pour une heure de cours de kite avec un moniteur, et 40 € pour la location du matériel.

Créé en 2004, H2O XTREM s'est forgé une bonne réputation en proposant des cours de kitesurf et windsurf ainsi que de la location de matériel. Le centre principal pour le kitesurf est situé à Galu Beach et à l'hôtel Waterlovers. Pour le windsurf, c'est à l'hôtel The Sands at Nomads. Un centre de réservation est également situé au bar restaurant The 40 Thieves. Possibilité de louer aussi un paddle.

■ LEISURE GOLF RESORT

☎ +254 722 206 968 / +254 716 430 670

www.leisurelodgeresort.de

ereservations@leisurelodgeresort.com

Comptez 40 US\$ pour une journée.

Le Leisure Lodge golf annoncé comme le golf le plus beau de la côte, n'est en réalité ni plus ni moins qu'un banal 18-trous. Le parcours ne côtoie pas l'océan contrairement à ce que les brochures laissent à penser et les greens ne sont pas de la meilleure qualité...

SHIMONI

Shimoni, petit port sur l'océan Indien, a été une ville importante aux grandes heures de la civilisation swahilie. A présent, sans attrait particulier en dehors d'une atmosphère agréable et de son emplacement côtier, elle représente avant tout pour les touristes l'accès à l'île Wasini.

Se loger

■ BETTY'S CAMP HOME

☎ +254 722 434 709

☎ +254 720 900 771

www.bettys-camp.com

africa@bettys-camp.com

Bungalows à partir de 90 US\$ par nuit.

Un complexe de bungalows et de chambres au bord de la mer. Assez luxueux, ce « campement » de petites maisons blanches aux toits de chaume est un endroit agréable et idéal pour des excursions vers Kisite et Wasini.

■ CHINGWEDE HOUSE

☎ +254 733 633 332

☎ +254 733 619 885

colin@africaonline.co.ke

Comptez au moins 300 US\$ par jour pour la maison, selon la saison.

Encore une jolie maison, au milieu d'un vaste jardin en bordure de plage. Les quatre chambres (d'une capacité totale de 8 personnes) sont très charmantes ainsi que la grande véranda et la terrasse. Vraiment très plaisant.

■ SAMAWATI HOMES

☎ +254 722 712 026

susan@samawati.co.ke

Réservations et tarifs par courriel.

Très belle demeure dans le style arabo-swahili dominant la mer. Le cadre est remarquable, tout comme la décoration intérieure. Quatre chambres avec vue sur la mer et la cocoteraie, grand salon. Personnel de maison et cuisinier.

■ SHIMONI REEF LODGE

☎ +254 725 643 733

☎ +254 414 473 969

shimonireeflodge.com

info@shimonireeflodge.com

Réservations au Lagoon Reef de Diani ou à Mombasa. Centre de plongée certifié PADI.

Petits cottages très agréables face à la mer. Piscine et excellent centre de plongée qui organise de nombreuses sorties. Possibilité de solution *all inclusive* incluant même un massage facial et corporel. Ils se proposent d'organiser votre transfert depuis Mombasa Airport (à partir de 65 US\$ en voiture).

À voir – À faire

■ PARC MARIN DE KISITE



☎ +254 723 929 766

www.kws.go.ke – kwskisitenp@kws.go.ke

A 6 km au large de Shimoni. Le QG se trouve à Shimoni, 200 m au sud de la jetée.

Droit d'entrée : 25 US\$ par adulte et par jour et 15 US\$ par enfant de moins de 18 ans. La meilleure période pour la plongée est d'octobre à mars. De juin à août, la mer est agitée et la visibilité assez mauvaise.

C'est l'un des plus beaux parcs naturels marins du Kenya et l'une des plus belles excursions à entreprendre sur la côte. Le récif est situé dans un site absolument magique. Au milieu de l'eau turquoise se détache un minuscule îlot de corail entouré d'une petite plage de sable blanc. Le parc s'étale sur plusieurs îles et surtout comprend surtout une belle portion de la barrière de corail. Certaines îles sont couvertes par la forêt équatoriale, celle de Kisite est une steppe herbeuse. Il va sans dire que le parc est extrêmement riche en flore et faune aquatiques, l'attraction principale étant ses dauphins. Les oiseaux sont également nombreux à nicher sur les îles. On peut y faire du bateau et plonger, se livrer à l'observation des coraux, des dauphins ou des oiseaux.

On peut y organiser une excursion depuis beaucoup d'hôtels de la région, notamment à Diani. On peut aussi recourir aux services d'un bateau local, beaucoup d'excursions étant organisées depuis Shimoni, pour environ 2 000 Ksh. Pour 10 000 Ksh, on pourra avoir une journée complète, incluant un déjeuner à Wasini et une marche dans ses jardins de corail.

Sports – Détente – Loisirs

■ PILLI PIPA DHOW SAFARI

Colliers Centre

☎ +254 722 205 120 / +254 724 442 555

www.pillipipa.com – info@pillipipa.com

Bureau à Diani derrière le restaurant Leonardo.

Organisateur réputé de safaris en mer sur Kisite, Funzi et Shimoni. Proposent la journée complète all inclusive en snorkeling ou diving avec lunch sur l'île de Wasini. Très beau cadre ! Possibilité d'observer les dauphins et peut-être même de nager à proximité. Si vous êtes débutants, vous serez les bienvenus pour un baptême de plongée en mer directement. Pour les plus expérimentés, possibilité de ne partir que pour la demi-journée (juste pour la plongée). Pack 2 jours : 5 sorties en mer dont une de nuit. Excellent encadrement, les accompagnateurs (francophones) sont très professionnels et sauront mettre en confiance les plus hésitants pour une expérience inoubliable.



© KEWA TOURIST BOARD

Plongée dans le parc marin de Kisite-Mpunguti.

ÎLE DE WASINI



L'île de Wasini et le parc marin de Kisite-Mpunguti sont situés juste en face de Shimoni. Wasini est une petite île qui a su conserver son charme, son calme et ses traditions. Les quelques habitants ne prêtent guère attention aux dizaines de touristes qui passent quotidiennement. Il faut dire qu'un astucieux système a été mis en place pour que la population profite des retombées touristiques, sans que sa vie et ses coutumes n'en soient perverties (une petite partie des recettes est utilisée pour les dépenses nécessaires à la communauté). Il vous sera donc demandé de ne rien donner aux enfants (bonbons, argent...) et de respecter la tradition musulmane (mesdames, couvrez vos jambes si vous voulez vous promener dans le village, un paréo suffit). L'île compte deux petits villages blottis au milieu des baobabs géants. Celui de Wasini s'est construit autour des ruines d'une ancienne cité arabe. Aujourd'hui, les habitants occupent leurs journées en pêchant, en construisant des dhows et en allant chercher de l'eau douce sur la côte car on n'en trouve pas sur l'île. Il y a deux façons très différentes de visiter l'île, mais, dans les deux cas, vous ne serez pas déçu. La première consiste à s'inscrire à une excursion d'une journée organisée soit par Asda (African Safari Diani Adventure), soit par le restaurant qui est basé sur l'île Charly's Claw. Tous deux proposent une journée complète agrémentée de masque et tuba, déjeuner aux fruits de mer, visite de village... et la présence de guide francophone.

L'autre choix consiste à séjourner une nuit ou plus sur l'île. Pour cela, vous devez posséder votre propre équipement de camping ou bien loger dans des petits cottages très simples au Mpunguti Lodge & Campsite. Un séjour de deux ou trois

jours sur cette île, coupé de la civilisation (pas de voiture, pas de route, pas d'eau courante...), est une expérience inoubliable. Pour rejoindre l'île, vous devrez emprunter un dhow ou un matatu-boat depuis la jetée de Shimoni.

■ BLUE MONKEY BEACH COTTAGES

☎ +254 715 756 952 / +254 722 532 230
wasiniguide@hotmail.com

Cottages à partir de 2 300 Ksh pour une personne, et 2 900 Ksh pour deux personnes. Plusieurs cottages construits avec des matériaux locaux (pierres) et nichés dans la végétation. Vue magnifique sur l'océan depuis les chambres situées en hauteur. Panneaux solaires pour l'électricité.

■ CHARLIE CLAW'S

☎ +254 722 683 860 / +254 722 205 155
www.wasini.com – enquiries@wasini.com

Ce restaurant n'ouvre en réalité que pour accueillir des groupes de touristes qui affluent sur l'île entre 11h et 15h. Réservation fortement recommandée.

Charlie Claw's est une agence qui propose une excursion à la journée dans la réserve marine de Kisite et sur l'île de Wasini. Au programme, départ (en général) depuis Diani, route pour Shimoni, bateau, snorkeling ou plongée, puis direction l'île de Wasini pour le déjeuner. Un solide menu est prévu pour satisfaire chacun (crabe, poisson, poulet...), l'attraction principale revenant au crabe, présenté sur sa planchette et qui n'attend plus que de se faire fracasser la carapace par les touristes armés de leur petite masse... Même si vous ne faites pas partie d'un groupe, vous pourrez vous aussi vous en donner à cœur joie. Une fois le ventre bien rempli, vous pourrez vous prélasser dans la jolie piscine à débordement qui surplombe l'océan ou visiter le village. Un must !

ÎLE DE FUNZI



Quelques centaines d'autochtones vivent sur cette petite île de Funzi qui a conservé tout son attrait. Vous pouvez vous y rendre par l'intermédiaire d'une agence pour une excursion à la journée ou bien en séjournant dans un des hôtels de l'île. Sur l'île de Funzi, on évolue autour d'une mangrove omniprésente, témoin d'un écosystème encore sain. Les martins-pêcheurs et les violonistes (crabe à une pince) en sont l'attraction principale. On trouve également au sud de l'île un petit village de pêcheurs que vous ne manquerez pas de visiter si vous avez opté pour l'excursion à la journée. Mais ce qui rend Funzi si inoubliable, c'est incontestablement le Funzi sand band. Un banc de sable fin, perdu au

milieu de l'océan, tout simplement paradisiaque. Les 45 minutes de baignade prévues sur ce banc de sable, au programme, resteront sûrement gravées dans votre mémoire...

■ THE FUNZI KEYS

☎ +254 733 900 446 / +254 700 617 855

www.thefunzikeys.com

torriani@thefunzikeys.com

Fermé de mi-mars à fin juin. Comptez, selon la saison et par personne à partir de 2, de 190 à 480 US\$ le bungalow avec vue sur la mer en pension complète.

Ici, c'est la version luxe de la nuitée sur l'île de Funzi ! Les fleurs sur le lit, le service impeccable, la vue imprenable, les activités nautiques, la décoration traditionnelle et sans faille... Bref, du luxe. Avis aux amateurs !

CÔTE NORD

Grâce au Nyali Bridge, la côte nord est très facile d'accès et donc bien plus développée que le sud de Mombasa. Les innombrables complexes hôteliers se succèdent jusqu'à Malindi. La plupart se concentrent juste au nord de Mombasa, le long des plages de Nyali, Bamburi et Shanzu. Plus au nord, leur densité diminue ; Kikambala, Kilifi et Watamu n'accueillent que quelques hôtels. Seule Malindi a connu un développement touristique délirant au début des années 1990. A l'extrême nord, une région sauvage encore préservée où vous aurez peut-être la chance de découvrir le magnifique archipel de Lamu. A vrai dire, pour un séjour balnéaire (comme pour tout autre), il vaut mieux cibler sur Lamu et ses beautés, ou bien sur Kilifi ou Watamu qui ont de belles plages et une atmosphère agréable. Ou encore la côte sud. Les stations balnéaires de Mombasa à Malindi sont des usines à vacances et n'ont guère d'attraits, ni architecturaux, ni pour l'ambiance.

NYALI BEACH

C'est probablement l'endroit le plus « industrie de vacances » du Kenya avec tout ce qui fait une véritable station balnéaire (hôtels, restaurants, boîtes de nuit, centres commerciaux, banques...). Cela dit, à moins d'apprécier un séjour fermé en hôtel *all inclusive*, le tout n'a guère de charme. A moins de ne pas craindre de frayer avec une clientèle de vacances qui s'intéresse peu au Kenya lui-même, dirigez-vous, au plus près, vers Tiwi, ou, plus loin mais mieux encore, vers Lamu !

La plage de Nyali se trouve juste après le pont qui porte le même nom. Quittez la route principale en prenant à droite une petite route charmante qui longe la côte au milieu des bougainvillées

et des frangipaniers. Elle permet d'accéder à la plupart des hôtels. Le lieu-dit résonne imperturbablement comme la banlieue chic de Mombasa, les villas se succèdent et longent la baie dans la plus grande sobriété.

Se loger

Confort ou charme

■ INDIANA BEACH HOTEL

☎ +254 701 446 088 / +254 734 126 699

www.indianabeachkenya.com

reservation@indianabeachhotel.co.ke

Réservations et tarifs par courriel.

Une solution intéressante si l'on veut être bien placé, en bord de plage et non loin de Mombasa, en évitant les grosses structures hôtelières. Chambres spacieuses avec balcon privatif, piscine.

■ SEVERIN SEA LODGE

☎ +254 412 111 800

www.severinsealodge.com

reservations@w.severinsealodge.com

Propose des séjours de deux semaines en demi-pension. Pour des séjours plus courts, renseignements par courriel.

Petit lodge agréable aux bâtiments imitant le style traditionnel. Orienté vers un public germanophone, il s'intéresse aux questions d'environnement : station d'épuration, recyclage des eaux usées, sélection des déchets... Chambres agréables, joli jardin et bon restaurant de fruits de mer (Imani Dhow). Organise des safaris au Severin Camp dans le Tsavo Ouest. L'hôtel organise également une sortie « Nuit arabe » dans le vieux Mombasa. Excellent rapport qualité-prix.

■ TAMARIND VILLAGE

Cement Silo Road ☎ +254 414 474 600
 ☎ +254 733 623 583 – www.tamarind.co.ke
 reservations.village@tamarind.co.ke
Réservations et tarifs par courriel.

Petite dépendance du renommé restaurant Tamarind, le Village se compose d'appartements avec vue sur la mer dans une architecture arabisante. Propre, spacieux et bien équipés, les appartements bénéficient des services d'un hôtel. De quoi réellement apprécier cette adresse. Sur place, salle de sport, piscine, salle de massage et business center.

Luxe

■ TRAVELLERS BEACH HOTEL

☎ +254 415 485 121
 www.travellersbeach.com
 nrbsales@travellershtl.com
Chambre standard à partir de 8 500 Ksh, selon la saison, avec petit-déjeuner, et 11 800 Ksh pour 2. Cet hôtel 4-étoiles est situé sur les plages de sable blanc de l'océan Pacifique, à 12 km au nord de Mombasa. Vous serez accueilli par une grande piscine en terrasse à l'entrée. L'hôtel est imposant : avec 286 chambres, vous aurez le choix entre diverses catégories, allant de la chambre standard à la suite spéciale voyage de noces en passant par des suites familiales. Question cuisine, vous ne serez pas dépaysé : restaurant italien, indien et cuisine européenne, avec cependant le Suli Suli Grill où vous pourrez déguster du steak de crocodile... au bord de la piscine. Après une promenade en bateau et un court de tennis, possibilité de vous faire masser ou de vous détendre dans le Jacuzzi.

■ VOYAGER BEACH RESORT

☎ +254 204 446 651
 www.heritage-eastafrika.com
 sales@heritagehotels.co.ke
Prix selon la saison. Renseignements et tarifs par courriel.

Bienvenue à bord ! Ici le personnel revêt des costumes de Matelot et toute la décoration est basée sur le thème de la mer. Un petit côté frais bien agréable. Les chambres sont bien décorées, le programme d'animation est très au point et la nourriture plus que correcte. Magnifique piscine, centre de plongée PADI et nombreuses activités, en particulier pour les enfants. Une bonne adresse pour les familles.

Se restaurer

Bien et pas cher

■ CASOURINA NOMAD

Route principale
 Il s'agit d'un restaurant local. L'occasion pour tout un chacun de goûter des plats typiques : nyama choma (poulet grillé), ugali (purée), chapati (petite

crêpe), etc., l'ambiance y est festive. Le tout sous un immense makuti. Passé une certaine heure, la petite piste de danse se transforme en réceptacle de déhanchements de la population locale.

Bonnes tables

■ SHER-E-PUJAB

☎ +254 415 485 121
 C'est l'un des restaurants du Travellers Beach Hotel. Concrètement, il s'agit du meilleur indien de la côte. Large choix de plats et de vins. Cuisine et service impeccables. Vivement recommandé.

■ TAMARIND DHOW

☎ +254 414 471 747 / +254 733 623 583
 reservations.dhow@tamarind.co.ke
A droite après le pont de Nyali, puis encore à droite. Chic et cher. Le meilleur restaurant de fruits de mer de la côte. La cuisine est raffinée et le cadre, face à la baie illuminée, est somptueux. Idéal pour une soirée romantique. Le restaurant organise des soirées et des déjeuners à bord d'anciens cargos magnifiquement décorés. Balades en mer, dîners aux chandelles, serveurs stylés, musiciens et délicieuse cuisine. Addition salée. Comptez 2 heures pour la balade du déjeuner et 4 heures pour celle du dîner. Si vous avez le mal de mer, n'hésitez pas à demander des pilules pour vous soulager. Pour le dîner, si vous êtes en petit comité, réservez les places à l'étage près du capitaine... de loin le meilleur endroit pour savourer la balade à sa juste valeur...

■ THE MOURINGS

Mtawpa Creek
 ☎ +254 415 485 045 / +254 722 843 343
 Très bon restaurant de fruits de mer, sur pilotis. Sans chichi, attablé sur des bancs. Restaurant de mer devenu une des adresses incontournables de la côte.

Luxe

■ TAMARIND RESTAURANT

Silos Road
 ☎ +254 722 205 160
 www.tamarind.co.ke
 reservations.village@tamarind.co.ke
 Installé dans un très joli bâtiment d'architecture mauresque faisant face à la mer, le Tamarind est considéré par certains comme le meilleur restaurant du Kenya.

Sortir

■ NYALI CINEMAX

☎ +254 786 470 007
 www.nyalycinemax.com
 info@nyalycinemax.com
 En face du Ratna Center
 Des projections de films, surtout indiens.

À voir – À faire

■ BAOBAB FARM

☎ +254 41 48 57 29 / +254 41 48 53 40

baobabfarm@swiftmombasa.com

Ouvert de 8h à 17h30.

Concrètement il s'agit d'une belle promenade à pied ou à vélo... Des parcours plus ou moins dynamiques sont proposés. De 3,5 km à 10 km, les chemins passent à travers la végétation. Pour ce qui est des animaux... rien n'est moins sûr. A noter également la présence du pavillon des papillons, fort intéressant.

■ BOMBOLULU WORKSHOPS AND CULTURAL CENTRE

☎ +254 202 399 716 / +254 723 560 933

☎ +254 733 811 603

www.apdkbombolulu.org

apdkbom@africaonline.co.ke

Juste après le Nyali Bridge sur la gauche, au niveau de l'arrêt de bus. Ouvert de 8h à 17h du lundi au samedi. Entrée : 700 Ksh par adulte et 400 Ksh par enfant.

Centre de réhabilitation qui procure une formation et un emploi à des handicapés. Près de 150 personnes y fabriquent des bijoux, des vêtements et des objets en bois sculpté, qui sont ensuite vendus aux touristes ou exportés. C'est un endroit très touristique, mais vous pouvez y dénicher de beaux objets à des prix intéressants, et faire ainsi une bonne action.

La visite comprend également une petite incursion dans les salles de classe d'une école primaire et dans un petit jardin des plantes, avec la possibilité d'acheter pour une modique somme, des plantes rarissimes aux noms pour le moins originaux, dont les fleurs se recourbent à la moindre tentative d'approche. On y trouve également un petit restaurant, très simple mais agréable qui sert uniquement sur réservation préalable.

■ MAMBA VILLAGE

Crocodile Farm, Links Road

☎ +254 412 490 266 / +254 729 403 670

mamba@africaonline.co.ke

Ouvert de 9h à 18h. Entrée : 650 Ksh et 350 Ksh pour les enfants.

C'est la plus grande réserve de crocodiles d'Afrique, ils sont près de 10 000 ! Ce qui explique sans doute qu'ils soient à ce point entassés les uns sur les autres... Ces bêtes sont nourries à 17h tous les jours. On peut faire une promenade dans le petit désert de Mamba sur des dromadaires importés de Somalie, et même prendre quelques cours d'équitation sur la plage (1 000 Ksh de l'heure). Un programme destiné plutôt aux enfants en somme. Si vous restez jusqu'à l'heure du dîner, le restaurant Mamba vous donnera l'occasion de vous mettre, sans doute pour la première fois de votre vie, du croco sous la dent (entre 600 Ksh et 1 400 Ksh

le plat). Notez également que tous les dimanches à partir de 16h un groupe de musique live vient interpréter des musiques du Congo.

BAMBURI BEACH



Au nord de Nyali, la plage de Bamburi est également très animée et les hôtels se succèdent sans interruption le long de la route. L'endroit a moins de charme que Nyali mais les hôtels sont un peu plus récents et souvent plus remarquables. Il s'agit presque exclusivement de grands complexes hôteliers avec des formules « all inclusive », réservées à des groupes qui ne sortent quasiment jamais de leur hôtel. L'étonnant Haller Park leur permet quand même de découvrir une partie de la faune africaine tout en restant sur la côte. Les accros des virées nocturnes et des rencontres faciles choisiront Bamburi et, dans une moindre mesure, Shanzu.

■ HALLER PARK



Malindi Road

☎ +254 415 485 901 – www.lafarge.co.ke

admin@owenandmzee.com

Ouvert de 8h à 17h.

Belle réalisation de l'agronome suisse René Haller, qui a réussi à faire pousser une véritable forêt sur le site d'une ancienne carrière de ciment. L'attraction principale de ce parc, c'est Owen l'hippopotame et Mzee la tortue, plus que centenaire, qui se sont liés d'amitié après le tsunami de 2004. A cette époque, Owen, séparé de sa famille, a été accueilli ici : ainsi a débuté sa relation tout à fait amicale avec Mzee. La balade dure environ 2 heures et il n'est pas impossible de rencontrer, en chemin, buffles et autres girafes.

■ KENYA BAY BEACH HOTEL

☎ +254 415 487 600 / +254 415 487 601

☎ +254 415 487 602 – www.kenyabay.com

reservations@kenyabay.com

Comptez au moins 90 US\$ la chambre standard double, pour deux personnes, petit-déjeuner inclus.

Un complexe idéal pour passionnés de farniente et de plage. Ce resort possède l'une des plus belles plages de l'Afrique de l'Est. De nombreux safaris sont organisés et rien ne vaut le confort d'un hôtel aux chambres totalement équipées, après 2 jours de 4X4 en plein soleil. De taille moyenne, cet établissement aux multiples services vous offrira les avantages d'un grand hôtel sans les inconvénients d'une maison d'hôte. Réservations en français sur le site web.

■ PLAZA BEACH HOTEL

☎ +254 415 485 321

www.plazabeach.co.ke

info@plazabeach.co.ke

Situé sur la côte nord de Mombasa à 30 min de l'aéroport Moi, face à la plage de Bamburi. *Réservations et tarifs par courriel.*

L'atmosphère y est calme et les services complets. Les chambres restent standards mais tout à fait confortables. Le décor est superbe et tropical : avis aux amateurs de relaxation. Vous y trouverez également une piscine, un restaurant, un terrain de golf et de tennis et une librairie. Leur plus : une nature luxuriante qui borde l'hôtel et des activités nautiques comme le windsurf, la voile, jet-ski, entre autres. Vous pourrez aussi profiter des massages proposés par l'hôtel.

■ SAROVA WHITESANDS BEACH RESORT

☎ +254 412 128 000 / +254 202 767 000
reservation@sarovahotels.com

A partir de 240 US\$ pour 2 personnes, en pension complète.

Les grands bâtiments blancs de cet immense hôtel sont disposés autour d'un joli jardin et d'une exceptionnelle piscine « kitsch » (îles, ponts, cascades...). On y trouve le service et l'accueil d'un 5-étoiles, mais la structure elle-même pourrait se donner un petit coup de jeune. Les chambres ne sont vraiment pas à la hauteur et le court de tennis est un peu vieillot. Passées quelques petites déceptions donc, c'est néanmoins un lieu de séjour agréable. Excellente école de plongée PADI, sports nautiques en tout genre, nombreuses animations et petite discothèque de plein air Le Coco's très courtisée.

SHANZU BEACH

Quelques kilomètres au nord de Bamburi, on atteint la jolie plage de Shanzu, ses quelques grands hôtels de luxe, son petit centre commercial animé et ses nombreuses boutiques de souvenirs.

■ MOMBASA CONTINENTAL RESORT

☎ +254 734 433 433 / +254 734 927 927
reservations@mcr.kengahotels.com

A partir de 6 500 Ksh pour une chambre simple et 10 000 Ksh pour une double, en demi-pension, selon la saison.

Le Mombasa Continental Resort est un hôtel assez haut de gamme, situé au bord d'une plage tranquille. Il offre tous les services dont on peut avoir besoin lors d'un séjour à Shanzu : espace spa détente, magnifique piscine, bars, boîte de nuit, sports aquatiques, excursions touristiques dans la région, plongée (organisme agréé PADI), golf... La plupart des chambres ont vue sur la mer. Le restaurant propose un excellent buffet. Bonnes prestations dans l'ensemble.

■ NGOMONGO VILLAGES

☎ +254 415 487 063

Même si le projet a été en grande partie financé par les Nations unies, ce village s'apparente davantage à un parc d'attractions qu'à un lieu de découverte ethnologique... Il s'organise autour de dix huttes représentant chacune les dix foyers tribaux du Kenya rural avec les activités tradi-

tionnelles qui leur sont propres. Vous pourrez découvrir des techniques de chasse (pièges, apprentissage au tir à l'arc avec les « chasseurs »...), rencontrer le « guérisseur », observer les étameurs au travail ainsi que les crocodiles et autres autruches dans leur enclos...

KIKAMBALA

Juste après avoir traversé Mtwapa Creek, on atteint les plages de Kanamai et de Kikambala, le plus ancien site balnéaire du Kenya. Aujourd'hui, Kikambala est un endroit reposant, loin de la cohue de Bamburi ou de Malindi.

Autres avantages : les prix pratiqués sont plus raisonnables et le choix d'hébergement est plus varié. Enfin, vous pourrez visiter le très joli site archéologique de Jumba la Mtwana.

Transports

■ SAFARILINK

Kikambala

Basé à Vipingo

☎ +254 206 000 777 / +254 206 000 787

www.flysafarilink.com

res@flysafarilink.com

De loin la compagnie aérienne la plus sûre et la plus fiable du pays. Elle possède une flotte moderne et une équipe accueillante et professionnelle. Enfin, elle offre un choix de destinations bien plus large que n'importe quelle autre compagnie aérienne et des connexions complémentaires entre villes stratégiques. Il faut arriver 60 minutes avant le départ et la limite de poids pour les bagages en soute est de 15 kg.

Se loger

■ ROYAL RESERVE SAFARIS & BEACH CLUB

Kanamai Conference Beach Road

☎ +254 733 624 320 / +254 722 205 220

www.royalreserve.net

reservations@royalreserve.com

A 16 km au nord de Mombasa suivre une petite route direction Kikambala.

Réservations et tarifs par courriel.

Tout en Un. Voici la formule de cet ensemble de bungalows et appartements, de 4 ou 6 personnes, à des prix intéressants. Un endroit très prisé car chacun peut se faire soi-même à manger. Vous ne dépendez de personne si vous le souhaitez. Tout est à disposition : mini-supermarché, restaurants, activités sportives, organisations de mariages. Tout est prétexte à rester au moins une semaine. Vous avez sûrement remarqué que le mot « Safaris » est inclus dans le nom de ce grand hôtel. Les propriétaires d'origine indienne ont bien compris que des vacances inoubliables au Kenya passaient fort heureusement par un safari, en l'occurrence dans le plus grand parc du pays, le Tsavo.

Se restaurer

■ KINGFISHER

Très bons plats à base de poissons et de fruits de mer. Viandes grillées au barbecue.

■ PORINI FARM RESTAURANT

Malindi Road

☎ +254 733 728 435

www.porini-kenya.com

bokoboko@africaonline.co.ke

Environ 5 € le plat.

Yolanda a acquis son expérience de cuisinière en créant le premier restaurant seychellois Porini Village sur la côte nord du Kenya en 1975 avant d'ouvrir Boko Boko à Diani 14 ans plus tard. Elle est finalement retournée à Kikambala en 2006, en fusionnant les deux restaurants et en nommant le résultat Boko Boko Porini. Les spécialités proposées sont le poulet Porini (cuit à la vapeur à la sauce tamarin et servi dans des plats traditionnels) et le poulet Boko Boko (mariné dans des épices créoles et grillé sur charbon de bois).

■ PORINI VILLAGE

Au bord de la route principale, sur la droite.

Prix raisonnables. Petit restaurant seychellois noyé dans une végétation luxuriante. Excellente cuisine traditionnelle.

À voir - À faire

■ KIBUYU NATURE TRAIL

Il s'agit d'un tout petit parc à vocation éducative. Vous pourrez y découvrir plusieurs espèces d'oiseaux, de poissons, de chauves-souris, de lézards et vous balader dans des grottes souterraines, à une vingtaine de mètres sous la surface.

■ RUINES DE JUMBA LA MTWANA

www.museums.or.ke

Prendre à droite après Mtwapa en direction de Kanamai Beach ; les ruines sont plus loin, à 3 km ou 4 km.

Ouvert de 8h à 18h.

Le site est moins imposant que celui de Gedi, mais sa situation en bord de mer lui confère un charme extraordinaire. Cette ancienne cité swahili, construite vers 1350, fut un port de commerce animé et une étape obligée pour les marchands perses et arabes qui rentraient chez eux. Pour des raisons inconnues, cette cité florissante a disparu à peine un siècle plus tard. On peut y observer les ruines de quelques maisons et de trois mosquées construites en pierre de corail. Les plus belles bâtisses se trouvent au bord d'une charmante petite plage. Si vous avez la chance d'être seul sur les lieux, le site est vraiment enchanteur.

KILIFI

Kilifi est une petite bourgade située juste au nord de la crique du même nom et à égale distance de Mombasa et de Malindi. Cette ville tranquille est restée un peu à l'écart du monde extérieur pendant de nombreuses années. Ignorée des promoteurs, Kilifi a attiré de nombreux artistes et de riches agriculteurs des hautes terres qui ont acheté des terrains et se sont fait construire de belles villas. Aujourd'hui, Kilifi est une étape agréable sur la route de Malindi ou de Lamu. Elle s'est spécialisée dans la pêche au gros, mais offre également de belles balades en bateau dans la mangrove, de jolies plages sauvages et un intéressant site archéologique à Mnarani. Au sud de Kilifi, le long de la côte, se trouve le pittoresque village de Takaungu. C'était le plus ancien port pour le commerce des esclaves au Kenya. De nos jours, il n'en reste plus aucune trace (si ce n'est les nombreuses superstitions des villageois) et c'est un lieu accueillant dans un cadre idyllique. Si vous souhaitez y séjourner, vous pouvez généralement louer des chambres chez l'habitant pour une somme modeste.

Se loger

Bien et pas cher

■ DISTANT RELATIVES ECOLOGIE & BACKPACKERS

☎ +254 770 885 164 / +254 787 535 145

www.kilifibackpackers.com

distantrelativeskilifi@gmail.com

Banda privée de 3 000 à 4 000 Ksh selon la saison pour une personne et chambre privée de 2 000 à 3 000 Ksh pour une personne aussi. Une adresse intéressante pour celles et ceux qui recherchent convivialité et rencontre. Des animations y sont souvent organisées, idéal pour nouer des liens.

■ MKWAJUNI MOTEL

Sur la gauche, quelques centaines de mètres au nord du pont.

Comptez 2 000 Ksh pour 2 personnes avec le petit-déjeuner.

Ensemble de cottages simples et propres dispersés dans un vaste jardin. Restaurant.

Confort ou charme

■ BOFA BEACH RESORT

☎ +254 703 110 995 / +254 733 862 281

www.bofabeachresort.com

bofabeachresort@gmail.com

Réservations et tarifs par courriel.

Grande demeure située sur les hauteurs de Kilifi au milieu d'un vaste parc et des champs de

sisal. La maison et sa petite annexe dominant l'océan et peuvent accueillir entre huit et douze personnes dans d'excellentes conditions. Piscine.

Luxe

■ KILIFI BAY BEACH RESORT

☎ +254 725 888 560 / +254 773 008 397
www.madahotels.com
kilifibay@madahotels.com

Quand l'on vient de Mombasa, prendre tout de suite à droite après le pont et continuer 4-5 km.

Comptez, selon la saison, au moins 130 US\$ la chambre simple en pension complète et 170 US\$ pour une chambre double.

Pour des vacances balnéaires, c'est l'un des meilleurs choix de la côte. Ce petit paradis calme situé à mi-chemin entre Mombasa et Malindi est un endroit des plus charmants. Du blanc du sable fin, au bleu de la magnifique piscine et de l'eau turquoise en passant par le rouge orangé du crépuscule, les couleurs sont en festival ! Les bungalows et villas étalées sur la côte sont à la fois simples et confortables. Soulignons la qualité des repas et la beauté des buffets à volonté. Le Kilifi bay propose des excursions à bas prix. Chaque jour, les organisateurs locaux proposent de caresser les serpents, de faire de l'aquagym ou encore une démonstration de danse africaine.

■ THE BAOBAB SEA LODGE

☎ +254 731 964 016 / +254 789 964 023
www.madahotels.com
baobab@madahotels.com

Comptez, selon la saison, au moins 98 US\$ pour une chambre simple en pension complète, et 130 € pour une chambre double.

Même principe que le Kilifi Beach Bay Resort et appartenant au même groupe La Mada, ce petit

hôtel, s'il a un peu moins de charme, possède en plus un terrain de tennis et un groupe de musique live le soir. Dans toutes les chambres : air conditionné, balcon privé, thé, café, etc. De nombreuses activités proposées telles que le windsurf, pêche, et sports d'eau. L'intérêt principal est que vous vous trouvez au cœur d'un jardin tropical de 7 hectares. Très bon terrain de jeux pour les enfants. Ambiance familiale.

À voir - À faire

■ RUINES DE MNARANI

Il s'agit des vestiges d'une ancienne cité swahili qui daterait du XIV^e siècle. Le site est moins intéressant que Gedi ou Jumba la Mtwapa, mais il offre une très belle vue sur toute la crique. On y accède en tournant à gauche juste avant le pont (bien indiqué).

WATAMU



Watamu se situe une quarantaine de kilomètres après Kilifi. Ce ravissant village de pêcheurs, avec ses petites maisons traditionnelles nichées au cœur d'une palmeraie, est devenu une véritable petite station balnéaire. Son parc marin exceptionnel, ses nombreux clubs de plongée, la superbe forêt d'Arabuko Sokoke ou encore la très jolie crique de Mida cernée de mangroves font de Watamu, le plus agréable lieu de séjour de la côte nord. A Watamu, la côte se découpe en trois baies séparées par des caps rocheux. Chacune possède sa magnifique plage de sable blanc. Malheureusement, elles sont souvent envahies d'algues après la saison des pluies.

Il est intéressant de consulter le site www.watamu.biz pour un aperçu relativement complet des opportunités de cette petite station balnéaire.



Tortue géante dans les eaux de Watamu.

Se loger

Locations

■ GARLAND HOUSE

Comptez 250 US\$ par nuit pour la maison.

Somptueuse demeure de style caraïbe construite sur trois niveaux à proximité de Mida Creek, au sud de Watamu. Vous disposez de quatre chambres confortables (pouvant accueillir dix personnes) avec balcon et d'un grand salon avec vue sur l'océan. Très jolie piscine au milieu d'un grand jardin.

■ KIPAPU COTTAGES

Compter environ 200 US\$ par jour pour l'ensemble.

Il s'agit de quatre petits cottages en bois, avec toit en makuti, qui surplombent la mer. Confortables, ils disposent tous d'une jolie petite véranda. Grande salle à manger commune et piscine.

■ ROBERT'S HOUSE

Comptez 200 US\$ pour l'ensemble par jour.

Construite en bordure de la plage de Turtle Bay, une très grande maison (plus une annexe) pouvant accueillir entre six et dix personnes. Trois belles chambres dans la maison principale, plus deux autres dans le cottage attenant. Très agréable véranda face à la mer.

Confort ou charme

■ MARIJANI HOLIDAY RESORT

☎ +254 422 332 510

☎ +254 735 258 263

www.marijani-holiday-resort.com

marijani@t-online.de

Dans la partie du village qui borde la plage la plus au nord.

Prix variables selon la saison et l'hébergement, renseignements et tarifs par courriel.

Perdue dans la végétation, cette grande maison bourgeoise située à deux pas de la plage est parfaitement tenue par une famille allemande. Pour ceux qui peuvent, c'est sans doute la meilleure adresse où séjourner à Watamu.

■ NEW PARADISE WATAMU BEACH

☎ +254 722 778 454

www.newparadisewatamu.com

info@newparadisewatamu.com

Réservations et tarifs par courriel.

Une dizaine de cottages plus ou moins confortables dispersés dans un grand jardin. Petite piscine, bar et restaurant. Bon rapport qualité-prix, ambiance sympathique. Seul inconvénient : ce n'est pas en bord de mer.

Luxe

■ HEMINGWAYS WATAMU

☎ +254 202 649 399

www.hemingways-watamu.com

reservations@hemingways.co.ke

Réservations et tarifs par courriel.

Le Hemingways Watamu est situé au milieu d'une plage de sable blanc, et reste la destination parfaite pour le sport de pêche. Le service est luxueux et le restaurant sert du poisson qui provient directement de l'océan Indien. Se relaxer, faire du golf, du kitesurf ou faire un safari : tout est possible ici.

■ OCEAN SPORTS RESORT

1 Mida Creek Road ☎ +254 422 332 288

www.oceansports.net

reservations@oceansport.net

Chambre standard avec petit-déjeuner à partir de 70 US\$.

L'un des premiers hôtels créés à Watamu et qui demeure une référence pour son rapport qualité-prix. Face à la superbe plage, l'hôtel se compose d'un long bâtiment principal qui accueille le bar et le restaurant et abrite les soirées souvent festives de l'établissement. Les veilles du nouvel an sont d'ailleurs l'occasion de fêtes mémorables. Les chambres sont réparties dans de jolis cottages qui surplombent la piscine de l'hôtel offrant une vue imprenable sur la baie. Le restaurant est réputé pour ses plateaux de fruits de mer et ses plats à base de poissons. Pour profiter pleinement du parc marin de Watamu, l'hôtel dispose d'un centre de plongée d'excellente réputation et propose également des sorties en mer pour les voyageurs curieux de s'essayer à la pêche au gros. Wifi disponible.

■ TEMPLE POINT RESORT

Watamu Marine National Park

☎ +254 208 009 130 / +254 722 204 131

www.templepointresort.com

info@templepointresort.com

Au bout de la Péninsule du Parc.

Réservations et tarifs par courriel.

Situé à un emplacement de rêve entre Mida Creek et l'océan Indien, Temple Point resort est l'endroit idéal pour passer des vacances inoubliables ! Un personnel attentionné et une gamme de services plus que complète combleront toutes vos exigences. Piscines, Jacuzzi, massage, Spa, plage privée, mais aussi excursions dans le Parc maritime national de Watamu ou dans la mangrove de Mida Creek. Les activités en manquent pas ! Une des meilleures adresses de la côte Nord.

■ TURTLE BAY BEACH CLUB

☎ +254 422 332 003 / +254 721 830 604

www.turtlebay.co.ke – special@turtlebay.co.ke

A 110 Km de Mombasa et seulement 25 Km de Malindi. Prix très accessibles et variables selon

la saison et le type de chambre. Réservations sur le site et par courriel.

Que dire d'un village-vacances familial qui depuis plus de dix ans reçoit tous les prix concours et joue un rôle extrêmement actif dans le respect de la nature. C'est, au Kenya, ce qu'il se fait de mieux en terme de service « tout inclus ». Assez incroyable tant les possibilités d'activités proposées. Sports extrêmes comme le windsurf, canoë, safaris à cheval et sortir le soir dans la discothèque de Turtle Bay en toute quiétude. Des activités ludiques telles que le golf, tennis, voile, caresser les dauphins, feront votre bonheur. Egalement la plongée sous-marine et ses coraux uniques au monde ainsi que les fameuses tortues de la baie ! Trouvez un endroit au monde où toutes ces découvertes sont possibles dans un rayon de 25 km !

Se restaurer

■ DOLPHIN RESTAURANT

☎ +254 42 32 214 / +254 733 653 281

A l'extrémité du village, une adresse pour ceux qui fuient les complexes hôteliers aseptisés pour s'orienter vers davantage de simplicité et de gentillesse. Le choix y est un peu restreint, mais le prix des plats généreux est dérisoire. On y sert également un savoureux jus d'avocat.

À voir - À faire

■ MIDA CREEK ★

C'est un lieu sauvage absolument magique, une grande baie entourée de mangroves où s'est développée une faune exceptionnelle. On y observe une multitude d'oiseaux (marabouts, flamants, hérons, martins-pêcheurs, sternes...) et de nombreux animaux aquatiques qui vivent dans l'enchevêtrement des racines de palétuviers (crabes, crevettes, écrevisses, huîtres, divers poissons...). C'est également au cœur de la mangrove que le jeune corail commence son existence, avant que les grandes marées ne l'emportent au large, sur le récif où il pourra proliférer. En marchant sur les berges, vous tomberez peut-être nez à nez avec un varan ou une mangouste. Différentes espèces de singes et d'antilopes vivent également autour de la baie. Enfin, près de l'embouchure, les plongeurs expérimentés pourront visiter d'immenses grottes sous-marines hantées par d'énormes mérous. La plupart des grands hôtels organisent des excursions.

Sports - Détente - Loisirs

Watamu est un excellent lieu de séjour pour les plongeurs. Les sites sont nombreux et variés et plusieurs clubs compétents sont installés dans le village et les grands hôtels.

ARABUKO SOKOKE FOREST

Cette forêt couvre environ 420 km² dans l'intérieur des terres, en arrière de Watamu. Malheureusement, seule une infime partie de ce dernier vestige de forêt indigène est réellement protégée et la déforestation menace à court terme son existence.

Cette zone forestière est le refuge d'espèces rarissimes comme le macroscélide à trompe d'éléphant (petit mammifère insectivore ressemblant à une grosse musaraigne au museau allongé) ou le céphalophe d'Ader. Plus de 80 espèces de papillons et une multitude d'oiseaux vivent également dans la forêt en compagnie de quelques léopards, chats dorés et buffles qu'il est presque impossible d'observer. Arabuko Sokoke offre de superbes possibilités de balades à pied ou à vélo (location à Watamu). Il faut demander une autorisation à la station forestière située sur la route de Mombasa, à un kilomètre au sud de la bifurcation pour Watamu. La végétation étant très dense et les animaux très discrets, il est fortement recommandé de se faire accompagner par un ranger afin de découvrir toutes les richesses de la forêt. Dans tous les cas, essayez d'y aller tôt le matin, les animaux sont alors plus faciles à observer. Possibilité également de camper sur place, dans des « tree house », autrement dit, possibilité de poser sa tente sur un plancher construit entre les branches... Une occasion indiscutable d'observer au mieux la faune et la flore qui s'éveillent.

Pratique

La forêt se situe à 40 minutes de Malindi et 15 minutes de Watamu. Entrée : 25 US\$ par adulte et 15 US\$ par enfant de moins de 18 ans. Ajoutez 300 shillings par voiture et 1 500 shillings si vous souhaitez vous octroyer les services d'un guide.

MALINDI ★

Malindi est la plus grande ville de la côte après Mombasa. A la fin des années 1980 et au début des années 1990, la ville a connu un développement touristique délirant. Elle est devenue, en quelques années, une sorte de petite Riviera tant les Italiens y sont nombreux. Ici, les Kenyans vous adressent des *Ciao* plutôt que des *Jambo*. Cette communauté a véritablement envahi les lieux pour le meilleur et pour le pire. C'est ici qu'il faut séjourner si vous voulez boire un bon cappuccino, manger les meilleures pizzas et glaces de tout le Kenya, faire la fête toute la nuit ou même jouer au *toto calcio* (loto sportif italien) ! Si vous ne recherchez que le calme, la sérénité et les plages de rêve, Malindi n'est pas fait pour vous.

Malindi est en effet bien moins typique que les autres villes de la côte car la population européenne y est très présente. Néanmoins, on sait lui trouver d'autres charmes et notamment son petit centre-ville, où il est agréable de flâner. De novembre à mars les vents endomagent sérieusement la beauté des plages, qui deviennent alors remplies d'algues et de déchets marins.

Si la pêche au gros est une priorité absolue dans votre programme, privilégiez la meilleure saison qui s'étend du 15 décembre au 15 mars.

Pratique

Évitez de vous promener la nuit, particulièrement le long de la plage. Plusieurs personnes ont été agressées. Attention également aux problèmes de drogue. On vous proposera certainement toutes sortes de substances. Sachez qu'il s'agit le plus souvent d'arnaques : à peine aurez-vous acheté vos produits que de faux policiers (parfois des vrais !) sont susceptibles de vous interpeller et vous devrez alors vous acquitter d'une très grosse amende.

Tourisme - Culture

■ MALINDI TOURIST OFFICE

Centre-ville
Près de la Barclay's et de la KCB
Bon accueil, quelques informations disponibles.

Argent

Banques dans le centre-ville. Plusieurs agences et un distributeur automatique à la Barclay's (Lamu Road, juste à côté de la station-service Caltex). Vous pouvez aussi changer votre argent au casino, à des taux presque identiques à ceux pratiqués par les banques.

Se loger

Bien et pas cher

■ LUTHERAN GUESTHOUSE

☎ +254 422 130 098 / +254 712 379 013
lutheran.malindi@gmail.com
Dans le centre, près du casino et du Snake Park.
Comptez au moins 1 500 Ksh la chambre avec petit-déjeuner.

Une très bonne adresse, vraiment pas chère. Les chambres sont impeccables et disposent toutes d'un ventilateur, d'une moustiquaire et, pour certaines, d'une salle de douche avec toilettes et eau chaude. Elles donnent sur une agréable cour centrale. Possibilité de louer également deux cottages tout équipés pour quatre personnes à un prix imbattable (pensez à réserver). Le tout se trouve, au calme, dans un vaste jardin dont la grille ferme en principe à 22h. Possibilité de repas.

■ MALINDI NEW COTTAGE

☎ +254 423 15 54
kws.go.ke – malindimarine@kws.go.ke
A l'entrée du parc marin.
Réservations auprès du Kenya Wildlife Service. Compter 40 US\$ pour le cottage de 2 personnes. Une adresse près du parc marin. L'infrastructure est très basique. Jardin, toilettes, et salle à manger.

■ SABAKI RIVER CAMP AND COTTAGE

☎ +254 724 146 374 – sabakiriverhotel.com
maggykadzo@yahoo.com
A environ 6 km au nord de Malindi, à l'embouchure de la Sabaki River. Après le pont, prendre à droite (bien indiqué) une piste assez difficile. En taxi, compter 500 Ksh depuis Malindi, *Comptez 40 US\$ le cottage pour 2 personnes, et 10 US\$ pour camper par nuit et par personne.* L'adresse idéale pour les amateurs de grands espaces, de solitude et de dépaysement. Les passionnés d'ornithologie seront également comblés car la zone, classée « Important Bird Area », est particulièrement riche en espèces protégées. L'ensemble de bungalows tenu par la famille Karabu. Les bâtiments sont assez basiques (pas d'électricité) mais l'intérieur est agréable et confortable. Le site de camping est situé à quelques mètres de là, sous de gros arbres.

Confort ou charme

■ CORAL KEY BEACH RESORT

Mama Ngina Road
☎ +254 422 130 717 / +254 422 130 718
Malindi ou la Petite Italie, à vous de choisir mais le résultat est sans doute le même. Ne soyez pas surpris si vous entendez parler partout la langue de nos voisins transalpins. Ceci étant dit, le Coral Key peut s'enorgueillir d'attirer des touristes venant de toute l'Europe. Jeune, dynamique et festif, c'est un lieu haut en couleur. Entre cottages, chambres, bungalows, le Yachting Club et le Sporting club, c'est l'Ibiza de Malindi, voire du Kenya avec ses boîtes et animations en tout genre. Le groupe possède pas moins de 9 établissements dont 2 camps à Tsavo.

■ DRIFTWOOD BEACH CLUB

Silversands Beach ☎ +254 721 724 489
☎ +254 734 747 133 – www.driftwoodclub.com
reservations@driftwoodclub.com
Réservations et tarifs par courriel.
Aux mains d'Anglais depuis 1963, cet hôtel dont les propriétaires sont désormais kenyans est un des rares à ne pas encore être tombés aux mains des Italiens ! Atmosphère décontractée dans cet agréable hôtel composé de petits bungalows blancs dispersés dans un joli jardin. Cependant le lieu n'est plus aussi convaincant qu'il ne le fut et se repose largement sur ses acquis. Un petit coup de neuf dans les bungalows, nous semble plus que souhaitable. Piscine, bar, bon restaurant et excellente école de plongée.

■ LAW FORD'S

☎ +254 422 121 265

Même groupe que Coral Key.

Style anglais avec de grands espaces verts et une piscine centrale. Ce grand parc très relaxant donne une côté paisible à cet hôtel doté de 87 chambres (43 Deluxe, et 44 suites). Vue sur mer. Les chambres possèdent toutes l'air conditionné et véranda privée. Lieu idéal pour les couples en quête de repos après un long safari. Bien évidemment, on vient à Lawford's pour se ressourcer. Pour ce qui est de faire la fête, Coral Key est certainement mieux placé. Les lits en baldaquin, les bungalows avec leur toit de chaume et la plage privée sont autant de privilèges qui font de cet endroit un réel havre de paix.

■ MALINDI SEAVIEW RESORT

☎ +254 422 130 427 / +254 723 358 055

malindiseaviewresort.com

info@malindiseaviewresort.com

Réservations et tarifs par courriel.

Un petit cottage très sympathique et tenu par un Kényan, chose rare à Malindi l'italienne ! Ce sont 21 chambres en cottage dont 10 équipées de cuisine. A 3 minutes de la plage en empruntant un petit chemin dans une végétation luxuriante. Sur la plage possibilité de faire du cheval.

■ PINK HOUSE

Sur le front de mer du Parc marin.

☎ +254 422 130 112

info@malindhomesandproperties.com

A partir de 20 000 Ksh la location de la villa, selon la saison.

Jolie maison de location, aux murs roses, construite à quelques mètres de la plage au milieu d'une végétation luxuriante. Quatre chambres agréables, une jolie piscine avec coin barbecue. Une très bonne adresse.

■ SCORPIO VILLAS

☎ +254 422 120 194

www.scorpio-villas.com

booking@scorpio-villas.com

Réservations et tarifs par courriel.

Dans un beau jardin tropical sont répartis une quinzaine de cottages et de grands bâtiments traditionnels qui abritent en tout 52 chambres, le tout en bord de plage et à quelques minutes du centre-ville. Les chambres sont simples, sans fioritures, très propres, et décorées de peintures murales. L'ensemble, très sympathique, dispose de trois jolies piscines, d'un bar, d'un bon restaurant et d'une agence de voyages très professionnelle. Très bon rapport qualité-prix.

Luxe

■ DIAMONDS DREAM OF AFRICA

Casuarina Road

☎ +254 422 120 444 – www.planhotel.com

info.dreamofafrica@sandies-resorts.com

A partir de 238 US\$ la suite « All inclusive » pour 2 personnes par nuit, selon la saison.

Comme son nom l'indique, il s'agit de se rapprocher du rêve. Avec 35 chambres dont 2 suites, cet hôtel mise sur le confort des lits et des balcons privés. Une intimité qui se ressent partout, calme et repos sont les mots d'ordre. La piscine ou la plage, le sport ou excursion, ici vous trouverez un large choix de sport nautiques : plongée sous marine, canoë, etc. Assez pour vous occuper une bonne semaine.

■ LION IN THE SUN RETREAT

Marine Park Road

☎ +254 42 300 66

☎ +254 725 906 644

www.lioninthesun.net

info@liongroup.co.ke

Chambre supérieure à partir de 250 € par personne avec petit-déjeuner en basse saison et jusqu'à 370 € en haute saison (du 1^{er} août au 31 août, du 15 décembre au 15 janvier). Ajoutez 80 € par personne pour la pension complète.

Propriété privée de l'ancien directeur de l'écurie de Formule 1 Renault, Flavio Briatore, le Lion in the Sun est devenu en 2007 un des hôtels parmi les plus exclusifs du Kenya. Environ 15 chambres spacieuses réparties entre 4 villas coiffées des célèbres makuti, symbole de l'architecture swahili. En complément, 5 piscines (une pour chaque villa et une immense au centre du domaine), une salle de sport, une salle vidéo et un business center et différents espaces de détente joliment décorés à condition d'avoir un faible pour le style rococo. Le tout à quelques mètres de l'océan Indien. L'hôtel propose aussi des excursions à bord d'un bateau privé.

Le Lion in the Sun est également fameux pour accueillir en collaboration avec Henri Chenot un spa et un centre de thalassothérapie équipés des outils de traitement les plus modernes. Ce luxe a un prix mais les hôtels de cette qualité sont rares, et repos et santé sont garantis. Possibilité de réserver tout le domaine.

■ SANDIES COCONUT VILLAGE

Casuarina Road

☎ +254 422 130 714

coconutvillage.sandies-resorts.com

info.coconut@sandies-resorts.com

A partir de 238 US\$ par nuit pour 2 personnes, selon la saison, en « All inclusive ».

Si vous êtes en couple ou en famille, c'est sans nul doute le meilleur point d'ancrage de Malindi. Tous les services gratuits y passent. 45 chambres dont 8 peuvent être connectées entre elles, spacieuses sur la base du concept « All inclusive ». Repas matin midi et soir accompagnés de cocktails de 10h à minuit. Sans doute le meilleur lieu où se faire masser en toute tranquillité. Une piscine de grande taille et accessible à tous.

■ SANDIES TROPICAL VILLAGE

Casuarina Road

☎ +254 422 120 444

www.planhotel.com

info.tropical@sandies-resorts.com

Formule 3 nuits pour 2 personnes à partir de 1 080 US\$ en « All inclusive ».

Élégance, comme la plupart des hôtels du groupe Planhotel. Tout y est, bonne nourriture, fruits de mer en abondance, grande piscine de caractère et enfin 114 bungalows typiques « maison maasaï Manyatta ». Animations en tout genre grâce au bel amphithéâtre, musique live, de quoi s'amuser au rythme du son local et se pavaner au rythme des vagues. Une sorte de village-vacances où différentes cultures se mêlent, mettant à la disposition du client d'innombrables services.

Se restaurer

■ LA MALINDINA

☎ +254 422 120 045

☎ +254 422 131 449

www.lamalindinakenya.com

info@lamalindinakenya.com

Réservation indispensable.

La Malindina est un lieu à part. Grande propriété privée, elle peut recevoir jusqu'à 80 convives dans un cadre très classe, autour de la piscine. Le menu est défini à l'avance, il comprend l'apéritif, une succession de plats très copieux, et les boissons non alcoolisées. La cuisine y est tout simplement excellente et essentiellement consacrée aux fruits de mer.

■ THE OLD MAN AND THE SEA

Centre-ville

Ouvert tous les jours de 11h à 14h30 et de 18h à 22h30.

Typique et conviviale, on y mange assis sur des cousins et tous attablés autour de longue table, que l'on soit arrivé ensemble ou non ! Il s'agit là d'une très sympathique expérience locale et surtout d'une très bonne table. Le lieu est très confidentiel.

■ TANGERI

Sea Front Road

☎ +254 722 725 181

tangeri@africaonline.co.ke

Ouvert tous les jours de 12h à 15h et de 18h30 à 23h (en haute saison exclusivement !).

Dans une déco très orientale, où les chicha et les tapis persans jonchent le sol, on trouvera, entre autres, un joli cellier où se mélangent vins d'honneur, charcuterie italienne et parmesan, un petit balcon qui comporte quelques tables, une grande diversité et originalité de plats et un service impeccable. De quoi s'assurer un

bon repas. Quelques recommandations : le malindi sea fish and prawns en entrée et le risotto de fruits de mer ou le poisson cuisiné au champagne en plat de résistance...

À voir – À faire

■ CROIX DE VASCO DE GAMA

Entrée : 500 Ksh. Guides sur place.

Cette croix, érigée par Vasco de Gama en 1499, marque aujourd'hui l'entrée du port de Malindi ; on y arrive par un petit sentier. Elle symbolise les bonnes relations qui liaient les habitants de Malindi et les Portugais. Grande rivale de Mombasa et de Pate pour le contrôle du commerce, Malindi fut la seule ville à accueillir amicalement les marins portugais. Si vous leur demandez, les guides vous emmèneront en complément dans une petite chapelle, autre monument typique de cette conquête portugaise, qui se trouve à 3 minutes de là. Seule chapelle au milieu de 17 mosquées, elle pouvait accueillir 16 chrétiens à la fois. Elle fut pendant très longtemps le lieu de recueillement de la communauté portugaise permanente qui ne comptait pas plus de 40 personnes.

■ FALCONRY

Au niveau du casino (de l'autre côté de la route).

Ouvert de 9h à 17h30.

Nombreux rapaces et démonstration quotidienne. Intéressant... même s'il est plus agréable de les voir en liberté dans les différents parcs du pays.

■ PARC MARIN DE MALINDI



kws.go.ke

malindimarine@kws.go.ke

Comptez 25 US\$ par jour et adulte, 15 US\$ pour les enfants de moins de 18 ans.

Vous pouvez louer un bateau à fond de verre soit à votre hôtel, soit directement au sud de la ville, à l'entrée officielle du parc. La variété et les couleurs des poissons et du corail sont fantastiques. Vous nagerez au milieu d'une myriade de poissons multicolores. Malheureusement, en haute saison, il arrive qu'il y ait autant de plongeurs que de poissons !

■ SNAKE PARK

Au niveau du casino (de l'autre côté de la route).

Ouvert de 9h à 18h.

Sans grand intérêt, à moins d'être vraiment passionné par les serpents.

MAMBRUI

Voici une idée de circuit sympathique et originale dans une région peu fréquentée par les touristes. Le charmant petit village arabo-swahili de Mambui est à environ 15 km au nord de Malindi,

sur la route de Lamu. Vous y verrez une mosquée et une très belle tombe-pilier incrustée de porcelaine Ming. La côte autour de Mambrui est très sauvage. Il est vraiment agréable de se promener dans ce paysage de dunes en admirant l'immensité de l'océan Indien. Si vous avez du temps, allez plus au nord, jusqu'aux villages de Ngomeni ou de Gongoni, tous deux situés au fond d'une jolie baie. De retour à Mambrui, prenez la direction de Marafa, dans l'intérieur des terres (la bifurcation pour Marafa se trouve à la sortie nord de la ville, n'hésitez pas à demander votre chemin). Arrivé dans cette localité, prenez à droite la piste de Mzijini sur quelques kilomètres.

Vous découvrirez alors, sur votre gauche, l'étrange site de Hell's Kitchen (la cuisine de l'enfer). C'est un lieu superbe, composé de gorges et de grands pics rocheux érodés teintés d'ocre, de blanc et d'orange. Allez-y, si possible, le matin ou en fin d'après-midi, moments où le décor se pare de ses couleurs les plus chatoyantes. Le lieu vaut vraiment le détour et revêt des allures de mini-canyon, cependant la route est longue, très longue, et en piteux état pour atteindre le lieu-dit. Si vous ne souhaitez pas revenir à Malindi, vous pouvez rejoindre le Tsavo Est. Pour cela, à Marafa, dirigez-vous vers Baricho (25 km) puis continuez sur 10 km. Vous rejoignez alors la grande piste qui relie Malindi au Tsavo ; prenez à droite, et, 72 km plus loin, vous êtes à Sala Gate. Comptez une journée complète pour cet itinéraire, prévoyez de l'essence et renseignez-vous sur l'état des pistes, surtout pendant et après la saison des pluies.

DELTA DE LA RIVIÈRE TANA

C'est un endroit d'une extrême beauté et d'un intérêt écologique considérable. Hélas, il est actuellement très difficile et même un peu dangereux de circuler dans la région. Cet écosystème fragile, qui abrite une grande variété d'animaux (éléphants, buffles, crocos, hippos, antilopes...), devrait être classé prochainement zone protégée. Si les conditions de sécurité le permettent, c'est l'occasion de découvrir l'Afrique profonde. Si vous vous dirigez vers Lamu, vous devrez emprunter un bac à Garsen pour traverser la Tana River (impossible pendant la saison des pluies). Cinquante kilomètres plus loin, en bordure du delta, se trouve la petite ville de Witu, qui fut la capitale d'un étonnant sultanat. Par peur des représailles du puissant sultan de Zanzibar qu'il avait tenté de tuer, le sultan de Pate se réfugia à Witu avec des milliers d'esclaves fugitifs et contrôla pendant près de trente ans l'ensemble de la région avant que la ville ne soit rasée en 1890 par les Anglais.

GARSEN

■ TANA RIVER PRIMATE RESERVE



☎ +254 206 00 800 / +254 46 20 35

kws.go.ke

reservations@kws.go.ke

Comptez 25 US\$ par adulte et par jour et 15 US\$ par enfant de moins de 18 ans.

Au nord de Garsen, en direction de Garissa, cette petite réserve a été créée afin de protéger la forêt le long de la rivière Tana ainsi que quelques espèces de singes extrêmement rares (le mangabey à crête et le colobe rouge). On y trouve également une faune inhabituelle en Afrique de l'Est, de nombreux oiseaux et mammifères plutôt typiques des forêts de l'Afrique centrale.

DODORI NATIONAL RESERVE

Le parc de Dodori est petit, mais il offre des paysages et une faune variés. Il est traversé par la rivière Dodori, dont l'embouchure est recouverte d'une mangrove extrêmement dense où l'on observe également quelques dugongs. A l'origine, le parc a été créé pour protéger les topis et certaines espèces d'oiseaux. Toutefois, il est aussi fréquenté par des girafes, des petits koudous, des hippopotames et même des lions. Le parc de Boni, plus au nord, est recouvert d'une forêt dans laquelle vivent buffles, topis, guérenouks, girafes et même quelques éléphants.

KIUNGA MARINE NATIONAL PARK

C'est la réserve la plus facile d'accès de la région car vous pouvez vous y rendre en avion depuis Lamu ou Nairobi, en vedette rapide (1 heure depuis Lamu) ou même en dhow (excursion de 2 à 3 jours depuis Lamu).

Le parc englobe tout le littoral formé de dunes et de mangroves ainsi que la barrière de corail située au large. Les fonds sous-marins sont superbes et c'est un site privilégié pour l'observation des tortues de mer et des extraordinaires dugongs. Ces gros animaux marins au corps massif ont une apparence quasi humaine. Leur silhouette et leur chant ont envouté certains marins, et donné naissance au mythe des sirènes.

■ BUREAU DE LA RÉSERVE

☎ +254 721 686 034

kws.go.ke

kws@kws.go.ke

Comptez 20 US\$ par jour et par adulte, et 15 US\$ par enfant de moins de 18 ans.

ARCHIPEL DE LAMU

Lamu désigne à la fois la ville, l'île et l'archipel auquel elle appartient. Bordée par la mangrove, et séparée du continent par un chenal, Lamu a su conserver sa personnalité, sa nonchalance et ses traditions swahilies.

LAMU



Cette ville, inscrite depuis 2001 au patrimoine mondial de l'Unesco, a beaucoup de secrets à vous dévoiler. Elle s'étend le long de l'océan Indien. Une rue parcourt tout le front de mer, on y trouve quelques hôtels, restaurants et bars. Parallèlement à celle-ci, se trouve la rue principale, bordée d'une multitude de petits commerces et d'échoppes d'artisans. Elle débouche vers le sud, sur la grande place animée du marché où se trouve le seul monument imposant de la ville : le fort. Tout autour, c'est un dédale de ruelles.

Transports

Comment y accéder et en partir

L'avion est la solution la plus rapide et la plus confortable. Plusieurs compagnies proposent des vols quotidiens au départ de Malindi, de

Mombasa et de Nairobi (notamment Safarilink et Fly 540). L'arrivée se fait sur l'île voisine de Manda. Attention, vous serez sollicité par de nombreux guides, parfois peu scrupuleux. Une nouvelle réglementation a été mise en place : les guides sont désormais regroupés en association et sont porteurs d'un badge. Si vous n'avez pas réservé d'hôtel, utilisez l'un des bateaux des grands hôtels.

Les quelques voyageurs intrépides qui arrivent en voiture ou en bus doivent prendre le bac qui relie Lamu au continent. Sur la route vous verrez de nombreux barrages où on vous conseillera de prendre à bord un homme armé en raison des risques d'agressions dans la région.

On peut également arriver à Lamu ou en partir en dhow. Pour rejoindre Mombasa, par exemple, il faut compter deux jours. Si cela vous intéresse, adressez-vous aux grands hôtels.

SAFARILINK

Lamu Airstrip

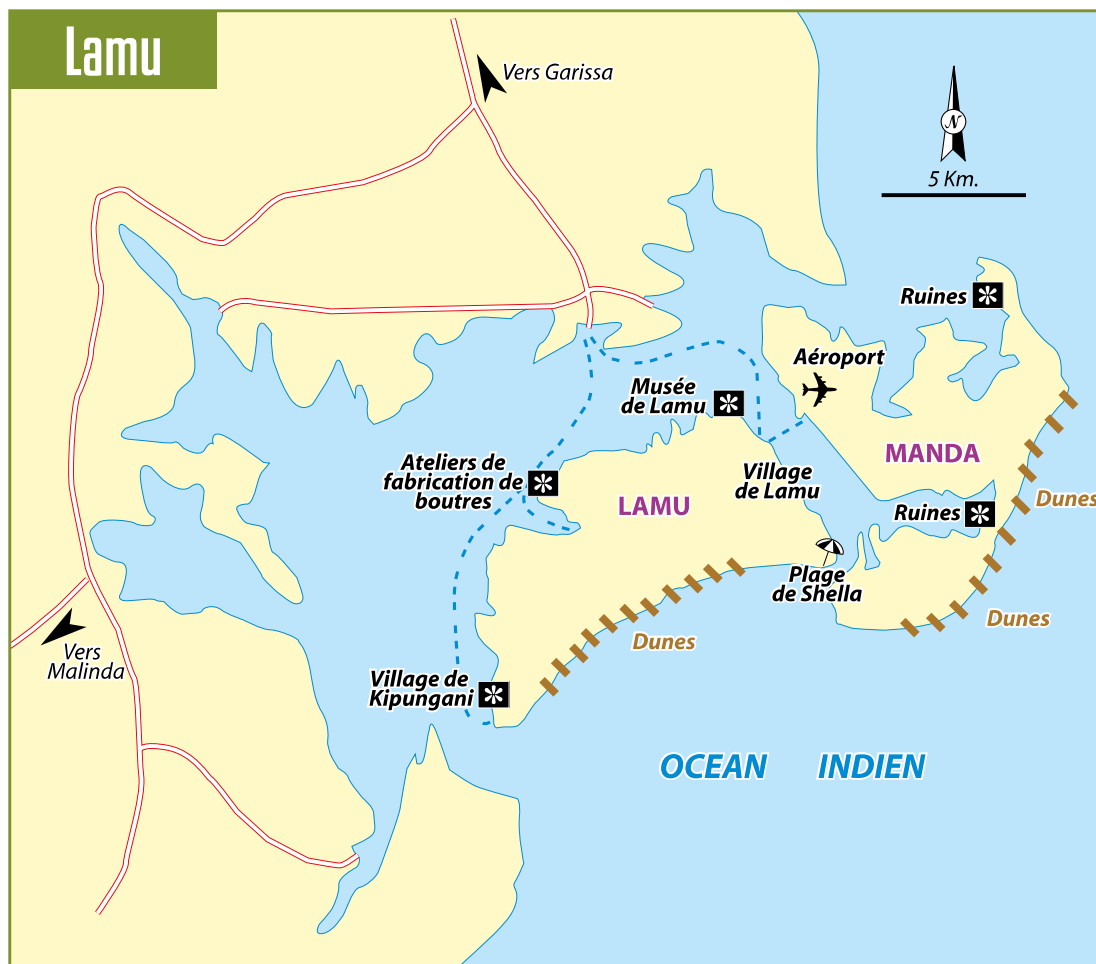
Basé à l'aérodrome

☎ +254 206 000 777

☎ +254 206 000 787

www.flysafarilink.com

res@flysafarilink.com



La plus ancienne ville du Kenya n'a finalement pas beaucoup changé d'aspect ni de caractère au cours des siècles.

La modernité s'y est peu imposée : aucune voiture, aucun signe du progrès technique, si ce n'est l'électricité. Dans la ville, les rues particulièrement étroites permettent de fournir de l'ombre et de produire un vent léger par effet de tunnel. Elles ne sont encombrées que par les ânes et les charrettes à bras. Ici, tout se transporte à dos d'ânes ; ceux-ci ont même un dispensaire à leur disposition.

Les maisons, appelées « *stone houses* », ont une architecture unique. Les morceaux de corail arrachés au récif servent à décorer les façades et lutter contre l'humidité à l'intérieur des demeures. Ils sont assemblés avec du ciment, lui aussi à base de corail. Les façades des maisons sont aveugles. La seule ouverture visible dans les murs est le porche.

Les constructions actuelles sont plus simples, mais les portes sont toujours sculptées de fleurs entourant des versets du Coran. Elles sont personnalisées et donnent une identité à chaque maison. Des clous de cuivre ciselés viennent parachever les portes, dont les plus anciennes sont exposées dans les musées.

La ville compte plus de vingt mosquées, dont la plus ancienne, celle de Pwani, date de 1370. On fait remonter au IX^e siècle la fondation de la ville par des Arabes venus du Yémen et de Damas (Syrie). En 1505, Lamu tomba entre

les mains des Portugais. Jusqu'à la fin du XVII^e siècle, elle parvint à éviter les guerres fréquentes qui opposèrent les sultanats de Pate, de Mombasa et de Malindi quand l'influence portugaise commença à décliner. Ensuite, des luttes incessantes opposèrent les cités-Etats de Lamu, Pate, Faza et Siyu, jusqu'à la bataille de Shela en 1813, pendant laquelle les troupes de Pate se prirent... la pâtée ! Malgré leur victoire, de peur de représailles, les habitants de Lamu demandèrent et obtinrent le soutien du sultan de Zanzibar. S'ouvrit alors pour la ville une longue période de stabilité et de prospérité économique fondée sur le commerce maritime. Lamu est également un haut lieu de culte. Essentiellement peuplée de musulmans, l'île est un lieu de pèlerinage pour tous les Africains de l'Est de confession musulmane qui viennent s'y recueillir chaque année pour célébrer la « *maulidi* », autrement dit l'anniversaire du prophète. Il est à cet effet largement recommandé de se plier aux coutumes locales, et de se couvrir autant que possible lors des visites en ville.

Il faut absolument séjourner au moins deux nuits pour apprécier son atmosphère singulière où rivalisent charme, mystère et sérénité. Car Lamu, c'est une ambiance. On vient ici pour rêver au pied des dunes et pour flâner longuement dans les petites ruelles de la vieille ville. Pour séjourner, nous conseillons plus précisément le petit village de Shela, à quelques minutes de la ville de Lamu.



© BYELIKOVA OKSANA - SHUTTERSTOCK.COM

Vue sur Lamu.

De loin la compagnie aérienne la plus sûre et la plus fiable du pays. Elle possède une flotte moderne et une équipe accueillante et professionnelle. Enfin, elle offre un choix de destinations bien plus large que n'importe quelle autre compagnie aérienne et des connexions complémentaires entre villes stratégiques. Il faut arriver 60 minutes avant le départ et la limite de poids pour les bagages en soute est de 15 kg.

Pratique

■ KABAKA TRADING & SAFARIS

☎ +254 424 632 027 / +254 724 202 729
A côté de la banque principale de l'archipel.

A votre arrivée en bateau, vous trouverez sur les quais cette agence. Duncan Baraza et ses proches vous feront le plaisir de vous organiser toutes les excursions possibles et imaginables de ce petit paradis sur Terre. C'est l'une des seules agences sur cette île. Lamu devient l'endroit à la fois le plus protégé des touristes mais aussi le plus intrigant de la côte kenyane. Les dirigeants de Kabaka ont tout de suite senti le potentiel touristique de cette région. Entre les parcs nationaux dans les terres, les virées en boutre et les transferts en avion de Nairobi et Malindi, tout est fait pour rendre votre séjour trop court ! C'est avec eux que vous découvrirez les origines de la fascinante culture swahili. L'agence possède un bureau à Malindi et à Nairobi.

■ LAMU OLD TOWN COMMUNICATION

Kenyatta Rd ☎ +254 424 633 411
Ouvert tous les jours de 9h à 21h.

Vous pouvez y poster votre courrier et y passer vos appels internationaux.

■ LAMU TOURIST INFORMATION BUREAU

☎ +254 424 633 449
Ce modeste bureau d'information se trouve dans une rue perpendiculaire au front de mer, non loin du New Star Hotel.

Il ne nous semble pas vraiment utile de s'y rendre sinon pour avoir les coordonnées des capitaines de boutre un tant soit peu sérieux.

Se loger

Bien et pas cher

■ CASUARINA REST HOUSE

☎ +254 424 633 123 – swalehjn@yahoo.com
Près du musée. Environ 1 500 Ksh pour la chambre simple.

Aménagé dans l'ancien QG de la police. Son atout principal, c'est qu'il donne directement sur la mer. Préférez si possible les chambres à l'étage, plus spacieuses, certaines ayant même une vue directe sur l'océan.

■ PEACE GUESTHOUSE

A 10 minutes au nord du centre-ville (plus ou moins bien indiqué à partir du front de mer).
Camping. Prix très intéressants.

On plante sa tente dans un vaste jardin fleuri. Douches et toilettes propres, cuisine commune et frigo à la disposition des campeurs. Ceux qui n'ont pas de tente peuvent dormir en dortoir pour quatre ou louer des chambres doubles. Petit-déjeuner possible.

■ POLE POLE GUESTHOUSE

☎ +254 715 259 139

Comptez 2 000 Ksh pour la chambre simple, et 3 000 Ksh pour la double.

Le principal intérêt de cet hôtel – pour ainsi dire sa fierté – est d'être le bâtiment le plus haut de Lamu, sa terrasse offrant une vue panoramique sur toute la ville. En revanche, si l'accueil est franchement sympathique, la qualité de l'hébergement est plutôt sommaire.

■ YUMBE HOUSE

☎ +254 735 383 194 / +254 723 495 920

A proximité du musée de la Maison swahilie.
Comptez 3 500 Ksh la chambre double avec petit-déjeuner (sur l'agréable terrasse).

L'une des plus belles adresses de Lamu. Les grandes chambres donnent sur une petite cour intérieure fleurie. Propreté impeccable, ventilateur et moustiquaire dans chaque chambre. Possibilité d'excursions.

Confort ou charme

■ KIPUNGANI EXPLORER***

Kipungani Channel

☎ +254 722 903 152 / +254 204 446 651

www.heritage-eastafrica.com

sales@heritagehotels.co.ke

Réservations et tarifs par courriel.

On retrouve 13 bandas sur les 600 mètres de plage, en front de l'océan. Elles ont entièrement été construites avec des matériaux locaux, dont le makuti pour le toit.

■ NEW LAMU PALACE HOTEL

☎ +254 202 638 719

www.lamuhomes.com

info@lamuhomes.com

Sur la jetée, au sud de la ville.

Comptez 90 US\$ la chambre double avec petit-déjeuner.

Cet hôtel mignon de Lamu est dirigé par Marilu, Italienne qui a su redonner un coup de fraîcheur à ce lieu chargé d'histoire. Plus moderne et plus luxueux que le Petley's Inn, mais bien moins charmant. L'ensemble est néanmoins très bien tenu et plutôt plaisant. Bar sympathique et excellent restaurant. Accès Internet possible. L'établissement organise de nombreuses excursions.

sions en boute. Les meilleurs guides de l'île travaillent pour cet hôtel. Demandez une visite avec eux. Ils sont très serviables et passionnés.

■ SUBIRA HOUSE

☎ +254 726 916 686
www.subirahouse.com
info@subirahouse.net

En haute saison, compter 80 US\$ pour une personne seule et 120 US\$ pour deux, avec petit-déjeuner.

Situé juste derrière le fort, Subira House est un havre de calme au sein de Lamu. Christina et Paul vous accueilleront bras ouverts (et en français !). Membre invétéré de l'association Ecotourism Kenya, cet établissement est très sensible aux problèmes d'environnement de l'île et surtout aux problèmes d'eau. Tout y est fait pour en limiter la consommation. Il est également possible d'y venir juste pour le diner, vous y savourerez de très bons produits locaux mais penser à réserver le matin avant 10h ! Une adresse très agréable.

Luxe

■ LAMU HOUSE HOTEL

☎ +254 424 633 491
www.lamuhouse.com
info@lamuhouse.com

Sur le front de mer, près du fort.

De 230 à 300 US\$ environ pour une chambre simple et double, avec petit-déjeuner jusqu'à 3 nuits. Tarifs dégressifs ensuite.

Rares sont les endroits qui sont aussi lumineux que ce merveilleux hôtel situé face à la mer, sur le port de Lamu ! Deux magnifiques maisons swahilies divisées en 5 chambres ou suite, reliées par un superbe patio au centre duquel une grande piscine a été ajoutée aux deux petits bassins déjà existants. Le cadre est enchanteur : terrasse, mobilier raffiné, espace de détente, coins et recoins, impressionnant de vivre dans un palais des « 1001 nuits ». Les chambres sont immenses décorées sobrement avec un mobilier et une architecture reprenant les classiques du luxe swahili. Chacune possède sa grande terrasse privée depuis laquelle vous aurez vue sur la mer, les ruelles de Lamu ou les cours intérieures de l'hôtel. Pour les repas, le restaurant de l'hôtel propose des plats à base de poissons pêchés du jour. Des excursions à bord du bateau de l'établissement sont également proposées.

■ PETLEY'S INN

☎ +254 426 33 107 / +254 426 33 272
Entre 200 et 300 US\$ la chambre double avec ou sans vue sur la mer, en demi-pension.
Vieil hôtel mythique de Lamu, installé dans une belle demeure coloniale face à l'océan. Endommagé par un incendie en 1993, il a été

restauré avec goût et a conservé son charme d'antan. Les chambres sont joliment décorées et équipées de lits à baldaquin avec moustiquaire, d'air conditionné et d'une salle de bains. Certaines ont également une terrasse avec vue sur la mer. Petit déjeuner sur le toit avec vue panoramique et excellent restaurant de fruits de mer et de poissons. Piscine.

Se restaurer

Bonnes tables

■ ALI SAMOSA

☎ +254 42 32 236
Cuisine swahilie typique, pas compliquée mais franchement bonne. On vous conseille (en plus des samosas...) le pain à la noix de coco et le riz crème caramel.

■ HAPA HAPA RESTAURANT

☎ +254 735 234 522
Un resto qui ne paye pas de mine, mais où l'on peut s'offrir le luxe de déguster un bon crabe, plus exactement le *Monster crab*, pour une somme modique. On aurait tort de s'en priver.

■ MINAA RESTAURANT

Centre-ville
Un petit restaurant local comme vous en trouverez beaucoup dans les ruelles de Lamu. Très bonne cuisine, à déguster avec les doigts !

■ NEW STAR RESTAURANT

Au sud du fort, dans la rue principale.
Très bon marché. Excellent petit restaurant fréquenté par les habitants du quartier. Si vous n'êtes pas pressé, c'est l'endroit idéal pour manger des kebabs ou un bon plat au curry.

■ SEA FRONT CAFE

☎ +254 724 792 496
Face à la jetée
Très bonne cuisine locale mais commander à l'avance car ici c'est encore plus *pole pole* (lent) qu'ailleurs.

Luxe

■ BAREFOOT LUXURY

☎ +254 42 633 030
lamu@amuarabia.com
Bureau de réservation de Amuarabia juste à côté de la banque KCB.
A bord du dhow *Sanjeeda*, voilà de quoi passer un dîner romantique à souhait, accompagné de fruits de mer, de la brise, et du coucher du soleil. Départ à 17h depuis la jetée de Lamu ou à 18h depuis celle de Shela uniquement le jeudi, le vendredi, et le samedi. Réservation indispensable.

Sortir

■ WHISPERS COFFEE SHOP

Kenyatta Rd

Dans la rue principale, tout à côté d'Air Kenya. Ouvert tous les jours de 9h à 21h.

On y sert un excellent café et autres dérivés, glaces, jus de fruits frais et des pâtisseries très honorables (pour les standards français...). Le lieu, avec sa petite terrasse en patio, est tout à fait recommandé l'après-midi lorsque la chaleur vous écrase.

À voir - À faire

■ BARAKA GALLERIE

☎ +254 424 633 399

Juste à côté du Whispers Coffee. Ouvert de 9h à 13h puis de 15h30 à 19h30.

Un must en matière d'art tribal, et de décoration raffinée.

■ FORT DE LAMU

Ouvert tous les jours de 8h à 18h. Entrée 200 Ksh ou gratuit si vous avez déjà payé l'entrée pour le musée de Lamu.

C'est le seul bâtiment imposant de la ville. Il fut construit entre 1810 et 1821 à l'initiative du sultan de Pate. Jusqu'en 1984, il a servi de prison. Il abrite aujourd'hui un petit musée sans grand intérêt.

■ MARCHÉ DE LAMU

Sur la place principale, il se tient tous les jours de 7h à 18h.

■ MAULIDI

Chaque année, aux environs de Pâques, est célébré l'anniversaire de la naissance du Prophète : la fête du Maulidi al Nebi donne lieu à une semaine de réjouissances, chants, danses, courses de dhows et combats de sabre. A cette occasion, des milliers de pèlerins en provenance d'Afrique de l'Est, de Somalie, du Yémen ou du golfe Persique envahissent la ville.

■ MUSEE DE LA MAISON SWAHILI

Ouvert tous les jours de 8h à 18h. 600 Ksh.

Située au cœur du vieux quartier de Lamu, c'est une maison traditionnelle magnifiquement restaurée avec meubles et objets anciens. Si vous êtes intéressé par la culture swahili ou si vous souhaitez le devenir, vous devez absolument venir visiter ce petit musée.

■ MUSÉE DE LAMU

☎ +254 426 33 073

Ouvert tous les jours de 8h à 18h. Prix : 600 Ksh. Joli musée installé dans une vieille demeure coloniale sur le front de mer. Il permet une bonne approche de l'histoire et de la culture de Lamu à

travers une belle collection d'objets traditionnels, dont deux superbes siwa (instruments à vent utilisés lors des cérémonies) sculptées dans l'ivoire. Vraiment intéressant.

Sports - Détente - Loisirs

Une excursion en boutre de quelques heures ou de plusieurs jours est une expérience originale et inoubliable. Depuis Lamu, vous pouvez participer à de courtes excursions d'une journée à destination de Shela, de Matondoni et de Manda. Ou simplement opter pour une sortie de 2 heures au moment du coucher du soleil (*sun downer*), une petite évasion au large de l'île qui vous laissera sans aucun doute un souvenir impérissable. Sortez l'appareil photo, c'est le moment ou jamais, les jeux de lumières sont exceptionnels.

■ UP SIDE DOWN

☎ +254 424 633 004 / +254 720 708 631
upsidedown@africaonline.co.ke

Comptez environ 50 US\$ la plongée, et 90 US\$ pour 2 personnes.

Certainement l'un des meilleurs endroits pour l'organisation de plongées (avec bouteilles) dans les environs.

MATONDONI

Petit village perdu sur la côte nord de l'île, à l'écart du monde moderne. Depuis la ville de Lamu, vous pouvez vous y rendre à pied (2 heures), à dos d'âne ou en dhow. Le village est célèbre pour son chantier de dhows, que les ouvriers continuent de construire et de réparer selon les techniques de leurs ancêtres.

SHELA

Ce charmant petit village qui se trouve à 3 km de Lamu est notre coup de cœur ! Comptez 45 minutes à pied depuis Lamu, 15 minutes à dos d'âne et 10 minutes en dhow.

Le village, avec sa petite place, sa superbe mosquée au minaret conique, ses somptueuses demeures blanches couvertes de bougainvillées, et ses habitants est un havre de paix. Bon nombre de ces maisons ont été achetées et restaurées par des Européens (en particulier des Français) qui ne vivent ici que quelques semaines par an. Il est parfois possible d'y loger en s'adressant au gardien.

Mais Shela est surtout réputée pour son immense plage de sable fin bordée de dunes qui s'étend sur 13 km. Pour accéder à la plage, emprunter depuis le Peponi Hotel, le petit sentier qui longe l'océan. Attention, aux marées hautes, qui rendent cet accès impraticable. Renseignez-vous avant de ne plus pouvoir quitter la plage !

Si le vent est trop violent, prenez un dhow, traversez le chenal en quelques minutes et installez-vous sur la plage de Manda juste en face, elle est superbe, sauvage et abritée du vent quand celle de Shela est particulièrement venteuse.

En bordure de mer à proximité des hôtels, vous trouverez une dizaine de locaux prêts à vous embarquer sur leur dhow pour des virées en mer selon votre bon vouloir. Cette solution est souvent moins chère qu'en passant par les hôtels pour une qualité souvent identique.

Se loger

Bien et pas cher

■ BONGO GUESTHOUSE

☎ +254 722 927 567 / +254 723 532 311

Au-dessus de White House, en prenant l'escalier qui passe à la droite du Peponi.

Prix très variables selon la saison, le nombre de personnes et la durée du séjour.

C'est une très jolie maison sur plusieurs étages, agrémentée d'une belle végétation dans les escaliers.

Plusieurs terrasses propices au farniente, quand la chaleur se fait trop lourde dans l'après-midi...

On a le choix entre les sofas, les hamacs et même un lit (la moins chère des solutions si on vous propose d'y dormir). Il y a une cuisine et chaque chambre est équipée d'une salle de bains. C'est l'endroit idéal où séjourner. Si elle est libre, demandez la chambre tout en haut (la n° 1, il nous semble...), tout simplement l'une des plus jolies de Shela.

■ SHELA PWANI GUESTHOUSE

☎ +254 424 633 540

Derrière le Peponi,

au-dessus du magasin de souvenirs.

Comptez de 3 000 à 4 500 Ksh pour une chambre.

C'est une très bonne adresse à la condition d'obtenir une chambre avec vue sur la mer. Ce qui justifie la différence de prix avec la Bongo House par exemple. Pour ce qui est du reste, on est exactement dans le même « standing » ...

■ WHITE HOUSE GUESTHOUSE

☎ +254 42 33 091

A l'angle (gauche) de la première intersection avec la rue qui monte à la droite du Peponi.

Très comparable à la Bongo House en ce qui concerne le prix et le confort. Chambres assez spacieuses, lumineuses, toutes avec salle de bains, etc. A ceci près que l'accueil n'est peut-être pas aussi sympa et les endroits pour « buller » un petit peu moins agréables (de notre point de vue).

Confort ou charme

■ BAITIL AMAN GUESTHOUSE

☎ +254 208 084 077 / +254 733 375 380 / +254 424 633 584

www.baitilaman.com

contact@baitilaman.com

A partir de 100 US\$ en basse saison et jusqu'à 180 US\$ en haute saison pour une chambre double, avec petit-déjeuner.

Ancien palace du roi de Shela au XVIII^e siècle, cette jolie demeure aux accents typiquement arabe est un plaisant petit havre de paix. Après sept années de travaux pour réhabiliter un lieu conforme à son esprit d'origine, voilà dans la plus grande simplicité le petit chef-d'œuvre de la famille Timimi. Les chambres sont spacieuses, et très propres. Il faut néanmoins signaler que conformément à l'architecture d'origine, elles sont totalement ouvertes sur l'extérieur, ce qui n'enlève rien à l'intimité loin de là, mais plutôt à la fraîcheur. Il y fait en effet relativement chaud. Accueil et service impeccables. Quant à la terrasse sur les toits, on l'adore pour un repas ou juste un petit verre à la belle étoile, allongés sur des coussins.

Notre coup de cœur

■ FATUMA'S TOWER GUESTHOUSE

☎ +254 722 277 138

www.fatumastower.com

bookings@fatumastower.com

Chambres doubles à 70 € pour 1 personne et 95 € pour 2. Petit-déjeuner inclus. Possibilité de louer toute la maison.

Un endroit sublime qui respire l'histoire de la vieille ville de Shela. C'est l'ancienne maison de Fatuma, morte il y a près de 100 ans. L'histoire dit que cette femme non mariée habitait ce lieu avec 5 esclaves... Gillies, le propriétaire qui a rénové la maison il y a une dizaine d'années, vous en dira plus... Un havre de paix où l'on peut en plus de se promener dans le jardin, s'adonner au yoga tous les jours. On adore...

■ **BANANA HOUSE**

☎ +254 424 632 044 / +254 721 275 538

www.banana-house-lamu.com

banana@banana-house-lamu.com

A partir de 80 € pour une chambre simple (avec petit-déjeuner) et 119 € pour une chambre double.

Un bel endroit qui propose 14 chambres superbement aménagées avec terrasse privée. Jolie piscine et cours de yoga, idéal pour se relaxer non loin de la mer. Le chef cuisine tout ce que vous voulez.

■ **SHELA HOUSE**

☎ +254 715 577 896 / +254 202 405 808

www.shelahouse.com

info@shelahouse.com

A partir de 650 US\$, en basse saison, pour un logement de 9 personnes (tarif pratiqué à partir de 3 nuits passées sur place).

Une des meilleures adresses de Shela. Charmant bâtiment construit dans des matériaux traditionnels, la pierre de corail blanc et le bois de mangrove. Jolie terrasse faisant face à l'océan. La déco des chambres, avec son mobilier typique de Lamu, est sobre mais de bon goût.

■ **SHELA ISLAND HOTEL**

☎ +254 721 212 786

islandhotellamu.com

shellaislandhotel@gmail.com

Réservations et tarifs par courriel.

Joli petit hôtel construit dans le style traditionnel de Lamu sur 4 étages avec 8 chambres bien décorées et équipées (moustiquaires et ventilateurs notamment). Grande terrasse dominant la mer, excellent restaurant. En un mot, beaucoup de charme. Excursions à bord du boutre de l'hôtel.

Luxe

■ **FORODHANI HOUSE LAMU**

Shella Beach

www.forodhanihouse.com

isabelle.simon@forodhanihouse.com

Maison de 5 chambres pouvant recevoir jusqu'à 13 personnes. De 400 à 1 200 € selon la saison pour une nuit. Réservations sur le site. Le vol de Nairobi prend seulement une heure. Plusieurs compagnies aériennes desservent les aéroports de Lamu et Manda situés sur l'île juste en face de la maison. De Nairobi, à l'aéroport international Jomo Kenyatta Soit (Fly 540), ou à partir de l'aéroport domestique Wilson. A l'aéroport, Nassir ou Nawaf vous feront traverser : en 15 minutes vous êtes au pied de Forodhani House.

Dans un style tout swahili, cette villa a gardé son cachet authentique avec une touche d'élégance. L'emplacement est idéal face à l'océan, sur la plage de Shela. Une bonne option pour ceux qui voyagent en petit groupe ou pour les couples à la recherche d'exclusivité car le service y est hyper personnalisé avec 5 sympathiques professionnels, dont un chef aux multiples talents. A bon entendeur...

■ **KIJANI HOTEL**

☎ +254 202 435 700 / +254 733 545 264

www.kijani-lamu.com – info@kijani-lamu.com

A l'extrémité du village, en bordure de la plage. Comptez 135 € pour une personne par nuit (avec petit-déjeuner) et 175 € pour 2 personnes. L'hôtel ferme ses portes en mai et juin. Indéniablement l'un des endroits les plus soignés de l'île. Les chambres, au comble du raffinement oriental, sont spacieuses et lumineuses, et certaines ont une vue splendide sur l'océan. L'air y est frais, la décoration subtile, et il est



impossible s'en lasser ! Une adresse agréable où il fait bon se relaxer au bord de la piscine dans le jardin. Le personnel est accueillant. Présence agréable et riche d'expériences kenyanes. Un programme très complet d'activités en collaboration avec la population locale est également proposé. De quoi apprécier, le charme et le professionnalisme de l'hôtel mais aussi la douceur de l'archipel dans les moindres recoins.

■ KIPUNGANI EXPLORER

Kipungani Island
 ☎ +254 204 446 651
 www.heritage-eastafrika.com
 reservations@heritagehotels.co.ke
Réservations et tarifs par courriel.

Ce petit complexe luxueux, qui compte dix-sept bandas, se trouve sur l'île sauvage de Kipungani, à 35 minutes en bateau de Lamu. L'idéal pour un séjour totalement isolé du reste du monde.

■ PEPONI HOTEL

☎ +254 703 790 411 / +254 722 203 082
 www.peponi-lamu.com
 peponi@peponi-lamu.com
Réservations et tarifs par courriel.

Superbe situation au bord du chenal, décoration raffinée, terrasse panoramique, atmosphère romantique à souhait, cuisine délicieuse et service impeccable. Les chambres sont disséminées dans un vaste jardin. Elles sont relativement spacieuses, et possèdent toutes une terrasse ou un balcon. Piscine, bar, boutique, librairie, petit jardin potager pour le restaurant, et un solarium ultra-courtoisé, sur les toits face à l'océan ! L'hôtel propose également de nombreuses activités en extra.

Se restaurer

Bonnes tables

■ BAHARI CAFE

Sur le front de mer.
 Bon marché. L'idéal pour manger quelques petits plats swahilis ou pour se désaltérer.

■ BARRACUDA

Dans l'Island Hotel.
 L'adresse idéale pour une soirée romantique et un bon dîner. La cuisine swahili et les plats de fruits de mer sont remarquablement préparés. Prix raisonnables compte tenu de la qualité.

■ KIJANI HOTEL

☎ +254 202 435 700 / +254 733 545 264
 www.kijani-lamu.com – info@kijani-lamu.com
 A l'extrémité du village, en bordure de la plage. Le restaurant de l'hôtel (que nous recommandons d'ailleurs) sert probablement la cuisine la plus raffinée de Shela. Un peu cher mais ça vaut vraiment la peine.

■ STOP OVER RESTAURANT

Sur le front de mer, à côté de Kijani House.
Prix raisonnables.
 Une grande terrasse couverte où l'on sert une cuisine variée.

Luxe

■ PEPONI RESTAURANT

Le petit restaurant de l'hôtel est incontournable. Probablement le meilleur de la ville, mais aussi le plus cher.

Sortir

■ PEPONI HOTEL

☎ +254 703 790 411 / +254 722 203 082
 www.peponi-lamu.com
 peponi@peponi-lamu.com
Réservations et tarifs par courriel.

C'est sa terrasse qui rend le Peponi incontournable. De plus, c'est l'un des rares endroits où vous pourrez boire de l'alcool. L'aménagement intérieur est de bon goût, même s'il s'apparente davantage aux Cyclades grecques qu'à l'archipel de Lamu.

ÎLE DE MANDA



Située juste en face de Lamu, cette île presque déserte accueille l'aéroport, un hôtel de luxe, une superbe plage (juste en face de Shela) et plusieurs carrières de corail qui fournissent les parpaings nécessaires à la construction des maisons de Lamu. Mais Manda est surtout réputée pour ses ruines. Les vestiges de trois cités swahilies y sont encore visibles : Manda, Kitau et Takwa. Cette dernière, située au sud de l'île, est la mieux conservée. La ville connut son apogée entre la fin du XV^e siècle et le début du XVIII^e siècle. C'était une cité dynamique qui a compté jusqu'à 2 500 habitants. Les raisons de son rapide déclin restent incertaines. On sait simplement que ses habitants se réfugièrent à Shela. Leurs descendants viennent encore se recueillir à Takwa deux fois par an. Le site (payant), au fond d'un bras de mer couvert de mangroves, est particulièrement impressionnant. Au milieu des baobabs géants, on découvre les vestiges d'une centaine de maisons, de l'imposant mur d'enceinte, de la spectaculaire mosquée, et ceux d'une belle tombe-pilier. Les passionnés de plongée se rendront sur une petite île au nord de Manda, Manda Toto, dont les fonds sous-marins sont considérés comme étant parmi les plus beaux de la côte. Si vous souhaitez visiter l'île de Manda, le plus simple est de vous inscrire à une excursion d'une journée en dhow. Seul, vous avez toutes les chances de vous perdre dans une jungle inextricable infestée de moustiques et d'animaux beaucoup plus gros...

■ THE MAJLIS LAMU

☎ +254 204 441 164

☎ +254 734 749 871

www.themajlisresorts.com

welcome@themajlisresorts.com

Réservations et tarifs par courriel.

Situé face à Lamu, cet hôtel de plage dispose de 25 chambres superbement décorées. Les villas, qui ont été construites à partir des ressources naturelles de l'archipel, combinent des blocs de corail blanc avec du bois sculpté à la main. Elles s'ouvrent sur une plage de sable blanc et dispose d'une véranda privée avec vue panoramique sur la mer. Une attention particulière a été accordée à leur intégration dans la nature, pour préserver la beauté de l'environnement local.

ÎLE DE PATE

Cet ensemble d'îles superbes et sauvages est ignoré des touristes malgré son histoire prestigieuse et ses nombreux vestiges historiques. Si vous avez la chance de vous y rendre, vous serez chaleureusement accueilli et suscitez sans doute la curiosité des enfants. Pate fut le siège d'un puissant sultanat qui rivalisait avec Malindi et Lamu, et connu son apogée au XVIII^e siècle. Célèbre jadis pour son artisanat, sa calligraphie et sa poésie, Pate n'est plus aujourd'hui qu'une petite bourgade qui vit de l'agriculture.

FAZA

Cette bourgade est relativement animée. Vous y trouverez de quoi vous restaurer,

vous approvisionner et même vous loger (il y a quelques sympathiques guesthouses). Un bateau à moteur fait la navette trois fois par semaine entre Lamu et Faza via Pate.

ÎLE DE KIWAYU

Tout au nord du pays, le long de la frontière avec la Somalie, deux réserves nationales et un parc marin ont été créés à la fin des années 1970. Il s'agit de sanctuaires animaliers accueillant une faune riche et originale. Malheureusement, ils sont, eux aussi, difficiles d'accès autant pour des raisons d'infrastructures que de sécurité. L'instabilité qui règne en Somalie n'est pas faite pour arranger les choses. Une attaque s'est d'ailleurs produite en 2011, causant la mort d'un touriste britannique.

L'île de Kiwayu est le seul endroit où vous pourrez aller, si vous avez de gros moyens. C'est un lieu exceptionnel et sauvage. Pour s'y rendre, deux possibilités : l'avion (par Air Kenya) ou une expédition en dhow (compter au moins 4 jours depuis Lamu).

■ MIKE'S CAMP

☎ +254 718 004 920

www.mikescampkiwayu.com

enquiries@mikescampkiwayu.com

De 200 à 250 US\$ la nuit par personne, selon la saison, en pension complète.

Sept bandas complètement privés vous attendent au sommet d'une dune, face à l'océan. Idéal pour se ressourcer. Tout a été fait ici dans un esprit local, de respect de l'environnement.

PENSE FUTÉ



Maasai Mara National Park Reserve.

© MASTER1305 - SHUTTERSTOCK.COM

PENSE FUTÉ

ARGENT

Monnaie

L'unité monétaire du Kenya est le shilling kenyan, divisé en 100 cents (c). On l'abrège en Ksh. Il existe des pièces de 1, 5, 10 et 20 Ksh ainsi que des billets de banque de 50, 100, 200, 500 et 1 000 Ksh.

Taux de change

► **En octobre 2015** : 1 € = 115 Ksh et 100 Ksh = 0,97 €.

Méfiez-vous des propositions de change, c'est presque systématiquement une arnaque. Pour gagner quelques shillings, vous risquez de tout perdre. Vous pouvez changer votre argent dans toutes les banques, que ce soit des devises étrangères (euros ou dollars...), ou des chèques de voyage (une petite commission est souvent prélevée). Évitez si possible les hôtels et les lodges, qui pratiquent souvent des taux très désavantageux.

Coût de la vie

► **Les safaris** sont généralement chers ; mais il existe une très grande gamme de prix. Un safari classique d'une semaine en camping coûte entre 500 € et 1 000 € (les prix indiqués ne comprennent pas le billet d'avion). Si vous logez dans un lodge, comptez entre 900 € et 1 800 €. Ces prix varient en fonction du circuit et de la qualité des hébergements. Certains safaris particulièrement luxueux ou plus originaux (trekking, pêche, VTT, safaris dans une Conservancy, plongée sous-marine...) peuvent coûter beaucoup plus cher.

Si vous organisez vous-même votre safari, votre budget dépendra bien évidemment des options choisies sur place. Sans la location d'un véhicule tout-terrain (minimum 50 € par jour), comptez environ 1 000 € par personne pour une semaine de safari classique (sur la base de deux personnes voyageant ensemble). Sachez aussi que plus votre safari est long et réalisé à plusieurs, moins il est coûteux.

► **La nourriture et la restauration** sont généralement très bon marché, mais pas en restaurant ni dans les lodges et hôtels de luxe. Il existe cependant de nombreux petits restaurants où vous pouvez vous faire servir un repas copieux pour à peine 5 € (notamment dans les restaurants indiens).

► **L'hébergement** offre une gamme de prix contrastée : de quelques dizaines d'euros pour un petit hôtel urbain avec douches et toilettes communes jusqu'à 400 € pour une nuit dans un campement de luxe. Pour les petits budgets, le camping est la meilleure solution lorsqu'on visite les réserves, même s'il demande une certaine organisation en raison des dangers que peuvent représenter les animaux sauvages. En ce qui concerne le camping, compter entre 3 € et 15 € par nuit et par personne.

► **Entrée dans les parcs.** Les prix, sont élevés, et visiter plusieurs parcs et réserves peut vite revenir cher.

► **La location de voitures** est chère (mais souvent négociable). Une voiture simple coûtera dans les 30 € par jour minimum ; un petit 4X4, de type Suzuki Sierra, coûte, assurance comprise et kilométrage illimité, autour de 50 € la semaine (minimum), un Isuzu Trooper ou un Pajero à partir de 80 € voire plus. Les minibus peuvent être une solution économique pour un petit groupe. La location est répandue et facile à entreprendre (contrairement à certains autres pays d'Afrique).

► **Essence** : très variable selon le prix du pétrole ; actuellement environ 0,60 € le litre de diesel et 0,80 € le litre de super.

► **Train.** Plutôt bon marché. Comptez 25 €, par exemple, le trajet (couchette) Nairobi-Mombasa en seconde classe, dîner et petit déjeuner compris.

► **Avion.** Cher mais très pratique évidemment. Certaines petites compagnies très fiables, qui ont récemment vu le jour ont contribué à réduire sensiblement le coût des vols nationaux. Pour des allers-retours depuis Nairobi, comptez de 50 à 150 € un aller pour Mombasa, Lamu, Amboseli ou Massai Mara, selon la compagnie.

Budget

D'une manière générale, les dépenses dépassent toujours le budget initialement prévu : les visiteurs sont constamment sollicités pour acheter ceci ou cela et, il faut le dire, les *mzungus* (Blancs en swahili) payent presque systématiquement un prix un peu plus élevé que les Kényans.

Longtemps réservés à des voyageurs aisés, les voyages au Kenya sont cependant devenus à présent plus abordables. On peut notamment séjourner dans les superbes hôtels de la côte pour des prix raisonnables, mais qui restent mirobolants

si l'on imagine le niveau de vie de la population. Il est bon de savoir qu'en période creuse (avril, mai, juin et novembre) la plupart des hôtels et des lodges revoient leurs tarifs à la baisse, parfois de façon très significative. Ce qui veut aussi dire que des opportunités s'ouvrent pour les petits budgets qui devraient y regarder à deux fois avant de se rendre au Kenya au moment des fêtes de fin d'année ou en juillet-août. En fonction des disponibilités de chacun évidemment, on peut visiter le pays à des périodes où les parcs sont moins bondés et les hébergements moins chers.

Banques et change

Les guichets sont ouverts de 9h à 15h du lundi au vendredi, et le samedi jusqu'à la mi-journée. Il n'y a pas de restriction quant au montant d'importation de devises.

Généralement, les paiements en euros et en dollars sont acceptés dans les hôtels, restaurants, agences de location de voitures et lors d'achats importants, mais vous perdrez certainement au change. Car il faudra que ces professionnels se rendent eux-mêmes à la banque pour changer vos devises. Méfiez-vous des propositions de change, c'est presque systématiquement une arnaque. Pour gagner quelques shillings, vous risquez de tout perdre. Vous pouvez changer votre argent dans toutes les banques, que ce soit des devises étrangères (euros ou dollars). Évitez si possible les hôtels et les lodges, qui pratiquent souvent des taux très désavantageux. De manière générale, sachez que les frais de change peuvent être multipliés par cinq d'un bureau de change à un autre (ces frais sont

souvent déjà inclus dans le taux de change affiché). On constate la même pratique en France. Préférez donc la carte bancaire. Pour les retraits mais aussi les paiements par carte, le taux de change utilisé pour les opérations s'avère généralement plus intéressant que les taux pratiqués dans les bureaux de change. (A ce taux s'ajoutent des frais bancaires, indiqués ci-dessous.)

Carte bancaire

Si vous disposez d'une carte bancaire (Visa, MasterCard, etc.), inutile d'emporter des sommes importantes en espèces. Dans les cas où la carte n'est pas acceptée par le commerçant, rendez-vous simplement à un distributeur automatique de billets. En cas de perte ou de vol de votre carte à l'étranger, votre banque vous proposera des solutions adéquates pour que vous poursuiviez votre séjour en toute quiétude. Pour cela, pensez à noter avant de partir le numéro d'assistance indiqué au dos de votre carte bancaire ou disponible sur internet. Ce service est accessible 7j/7 et 24h/24. En cas d'opposition, celle-ci est immédiate et confirmée dès lors que vous pouvez fournir votre numéro de carte bancaire. Sinon, l'opposition est enregistrée mais vous devez confirmer l'annulation à votre banque par fax ou lettre recommandée.

► **Conseils avant départ.** Pensez à prévenir votre conseiller bancaire de votre voyage. Il pourra vérifier avec vous la limitation de votre plafond de paiement et de retrait. Si besoin, demandez une autorisation exceptionnelle de relèvement de ce plafond.

Visa Premier, la carte à privilégier pour vos voyages !

► **La carte Visa Premier est indispensable pour vos séjours à l'étranger** puisqu'à de nombreuses occasions elle facilitera votre voyage et vous permettra de faire des économies.

► **Lors de la planification de votre séjour par exemple**, payer vos billets avec une carte Visa Premier vous permet de bénéficier automatiquement d'une garantie modification/annulation de voyage. De même, pour votre location de voiture, inutile de prendre l'assurance vol et dommages proposée par le loueur. Si vous avez utilisé une carte Visa Premier, vous êtes couverts.

► **Sur place, c'est la carte qui vous rendra service.** En cas de perte ou de vol par exemple le Service Premier vous permettra de disposer d'une carte de secours ou d'argent de dépannage en moins de 48h à l'étranger. Pour cela, pensez à noter avant de partir le numéro de téléphone qui se trouve au dos de la carte. Pour vos dépenses sur place, vous bénéficierez de plafonds de paiement plus élevés qu'avec une carte Visa Classic.

► **Enfin, en cas de problème de santé**, votre carte pourra prendre en charge vos frais médicaux jusqu'à 155 000 €, en plus du service de rapatriement proposé par toutes les cartes Visa pour vous et votre famille.

Toutes les conditions ainsi que l'intégralité des services proposés sont bien sûr disponibles dans les notices assurances-assistance qui vous sont remises avec votre carte Visa ou disponibles dans votre agence bancaire.

Retrait

Avant de partir dans des zones très reculées, pensez à retirer un montant assez important en liquide pour subvenir à vos besoins.

► **Trouver un distributeur.** Des distributeurs sont disponibles dans les villes. Attention : dans les parcs naturels ou les régions éloignées comme le Maasai Mara, Amboseli... il n'y a pas de banque, et encore moins de distributeurs automatiques : prévoyez du liquide en conséquence. Pour connaître le distributeur le plus proche, des outils de géolocalisation sont à votre disposition. Rendez-vous sur visa.fr/services-en-ligne/trouver-un-distributeur ou sur mastercard.com/fr/particuliers/trouver-distributeur-banque.html.

► **Utilisation d'un distributeur anglophone.** De manière générale, le mode d'utilisation des distributeurs automatiques de billets (« ATM » en anglais) est identique à la France. Si la langue française n'est pas disponible, sélectionnez l'anglais. « Retrait » se dit alors « withdrawal ». Si l'on vous demande de choisir entre retirer d'un « checking account » (compte courant), d'un « credit account » (compte crédit) ou d'un « saving account » (compte épargne), optez pour « checking account ». Entre une opération de débit ou de crédit, sélectionnez « débit ». (Si toutefois vous vous trompez dans ces différentes options, pas d'inquiétude, le seul risque est que la transaction soit refusée). Indiquez le montant (« amount ») souhaité et validez (« enter »). A la question « Would you like a receipt ? », répondez « Yes » et conservez soigneusement votre reçu.

► **Frais de retrait.** L'euro n'étant pas la monnaie du pays, une commission est retenue à chaque retrait. Les frais de retrait varient selon les banques et se composent en général d'un frais fixe d'en moyenne 3 euros et d'une commission entre 2 et 3% du montant retiré. Certaines banques ont des partenariats avec des banques étrangères ou vous font bénéficier de leur réseau et vous proposent des frais avantageux ou même la gratuité des retraits. Renseignez-vous auprès de votre conseiller bancaire. Notez également que certains distributeurs peuvent appliquer une commission, dans quel cas celle-ci sera mentionnée lors du retrait.

► **Cash advance.** Si vous avez atteint votre plafond de retrait ou que votre carte connaît un dysfonctionnement, vous pouvez bénéficier d'un cash advance. Proposé dans la plupart des grandes banques, ce service permet de retirer du liquide sur simple présentation de votre carte au guichet d'un établissement bancaire, que ce soit le vôtre ou non. On vous demandera souvent une pièce d'identité. En général, le plafond du cash advance est identique à celui

des retraits, et les deux se cumulent (si votre plafond est fixé à 500€, vous pouvez retirer 1 000 € : 500 € au distributeur, 500 € en cash advance). Quant au coût de l'opération, c'est celui d'un retrait à l'étranger.

Paiement par carte

De façon générale, évitez d'avoir trop d'espèces sur vous. Celles-ci pourraient être perdues ou volées sans recours possible. Préférez payer avec votre carte bancaire quand cela est possible. Les frais sont moindres que pour un retrait à un distributeur et la limite des dépenses permises est souvent plus élevée.

Notez que lors d'un paiement par carte bancaire, il est possible que vous n'ayez pas à indiquer votre code pin. Une signature et éventuellement votre pièce d'identité vous seront néanmoins demandées.

► **Acceptation de la carte bancaire.** Une bonne partie des établissements (hôtels, restaurants, cafés, station-service, boutiques, etc.) acceptent la carte bancaire (Visa, MasterCard, etc.). Certains petits commerçants ou restaurants, peuvent cependant la refuser, et ce sera probablement le cas dès que vous sortez des villes. Pensez donc à retirer des espèces dans ces cas-là.

► **Frais de paiement par carte.** Hors zone Euro, les paiements par carte bancaire sont soumis à des frais bancaires. En fonction des banques, s'appliquent par transaction : un frais fixe entre 0 et 1,2 € par paiement, auquel s'ajoutent de 2 à 3% du montant payé par carte bancaire. Le coût de l'opération est donc globalement moins élevé que les retraits à l'étranger. Renseignez-vous auprès de votre conseiller bancaire.

Transfert d'argent

Avec ce système, on peut envoyer et recevoir de l'argent de n'importe où dans le monde en quelques minutes. Le principe est simple : un de vos proches se rend dans un point MoneyGram® ou Western Union® (poste, banque, station-service, épicerie...), il donne votre nom et verse une somme à son interlocuteur. De votre côté, vous vous rendez dans un point de la même filiale. Sur simple présentation d'une pièce d'identité avec photo et de la référence du transfert, on vous remettra aussitôt l'argent.

Pourboires, marchandage et taxes

► **Pourboire.** Dans les restaurants, comptez environ 10 % pour le service. Si celui-ci est déjà compris, vous pouvez tout de même laisser 10 Ksh ou 20 Ksh. Pour les petits services (porteurs, etc.), donnez entre 20 Ksh et 50 Ksh.

A la fin de votre safari, il est d'usage de laisser un pourboire plus conséquent à votre chauffeur, à votre guide, voire au cuisinier. Dans tous les cas, la somme sera calculée en fonction des services rendus et de la qualité du personnel.

► **Marchandage.** Il est indispensable de marchander ! Partez du principe que le prix de départ est supérieur à la valeur normale. Discuter, parlementer est une pratique courante dans le pays mais sans s'énerver : les deux partis doivent y trouver leur compte.

► **Taxe.** Les taxes gouvernementales (dont la VAT, notre TVA) sont très souvent prises en compte dans les prix affichés. Renseignements

sur le site du Kenya Revenue Authority : www.kra.go.ke.

Duty Free

Puisque votre destination finale est hors de l'Union européenne, vous pouvez bénéficier du Duty Free (achats exonérés de taxes). Attention, si vous faites escale au sein de l'Union européenne, vous en profiterez dans tous les aéroports à l'aller, mais pas au retour. Par exemple, pour un vol aller avec une escale, vous pourrez faire du shopping en Duty Free dans les trois aéroports, mais seulement dans celui de votre lieu de séjour au retour.

ASSURANCES

Touristes, étudiants, expatriés ou professionnels, chacun peut s'assurer selon ses besoins et pour une durée correspondant à son séjour. De la simple couverture temporaire s'adressant aux baroudeurs occasionnels à la garantie annuelle, très avantageuse pour les grands voyageurs, chacun pourra trouver le bon compromis. À condition toutefois de savoir lire entre les lignes.

Choisir son assureur

Voyagistes, assureurs, secteur bancaire et même employeurs : les prestataires sont aujourd'hui très nombreux et la qualité des produits proposés varie considérablement d'une enseigne à une autre. Pour bénéficier de la meilleure protection au prix le plus attractif, demandez des devis et faites jouer la concurrence. Quelques sites Internet peuvent être utiles dans ces démarches comme celui de la Fédération française des sociétés d'assurances (www.ffsa.fr), qui saura vous aiguiller selon vos besoins, ou le portail de l'Administration française (www.service-public.fr) pour toute question relative aux démarches à entreprendre.

► **Etes-vous couvert avec votre carte bancaire ?** Avant d'entamer toute démarche de souscription à une assurance complémentaire pour votre voyage, vérifiez que vous n'êtes pas déjà couvert par les assurances-assistance incluses avec votre carte bancaire. Visa®, MasterCard®, American Express®, toutes incluent une couverture spécifique qui varie selon le modèle de carte possédé. Responsabilité civile à l'étranger, aide juridique, avance des fonds, remboursement des frais médicaux : les prestations couvrent aussi bien les volets assurance (garanties contractuelles) qu'assistance (médicale, aide technique, juridique, etc.). Les cartes bancaires haut de gamme de type Gold® ou Visa Premier® permettent aisément de se

passer d'assurance complémentaire (Voir encadré plus haut détaillant les prestations incluses avec la carte Visa Premier). Ces services attachés à la carte peuvent donc se révéler d'un grand secours, l'étendue des prestations ne dépendant que de l'abonnement choisi. Il est néanmoins impératif de vérifier la liste des pays couverts, tous ne donnant pas droit aux mêmes prestations. De plus, certaines cartes bancaires assurent non seulement leurs titulaires mais aussi leurs proches parents lorsqu'ils voyagent ensemble, voire séparément. Pensez cependant à vérifier la date de validité de votre carte car l'expiration de celle-ci vous laisserait sans recours.

► **Voyagistes.** Ils ont développé leurs propres gammes d'assurances et ne manqueront pas de vous les proposer. Le premier avantage est celui de la simplicité. Pas besoin de courir après une police d'assurance. L'offre est faite pour s'adapter à la destination choisie et prend normalement en compte toutes les spécificités de celle-ci. Mais ces formules sont habituellement plus onéreuses que les prestations équivalentes proposées par des assureurs privés. C'est pourquoi il est plus judicieux de faire appel à son apériteur habituel si l'on dispose de temps et que l'on recherche le meilleur prix.

L'assurance futée !

Leader en matière d'assurance voyage, Mondial Assistance vous propose une offre complète pour vous assurer et vous assister partout dans le monde pendant vos vacances, vos déplacements professionnels et vos loisirs. Son objectif est de faire que chacun puisse bouger l'esprit tranquille.

► **Assureurs.** Les contrats souscrits à l'année comme l'assurance responsabilité civile couvrent parfois les risques liés au voyage. Il est important de connaître la portée de cette protection qui vous évitera peut-être d'avoir à souscrire un nouvel engagement. Dans le cas contraire, des produits spécifiques pourront vous être proposés à un coût généralement moindre. Les mutuelles couvrent également quelques risques liés au voyage. Il en est ainsi de certaines couvertures maladie qui incluent une protection concernant par exemple tout ce qui touche à des prestations médicales.

► **Employeurs.** C'est une piste largement méconnue mais qui peut s'avérer payante. Les plus généreux accordent en effet à leurs employés quelques garanties applicables à l'étranger. Pensez à vérifier votre contrat de travail ou la convention collective en vigueur dans votre entreprise. Certains avantages non négligeables peuvent s'y cacher.

► **Précision utile :** beaucoup pensent qu'il est nécessaire de régler son billet d'avion à l'aide de sa carte bancaire pour bénéficier de l'ensemble de ces avantages. Cette règle s'applique à toutes les assurances voyage (garantie annulation du billet de transport, retard du transport, retard des bagages) – si elles sont prévues au contrat – et ne concerne en aucun cas l'assistance sur place. Cette règle s'applique également à la location de voiture, vous ne pourrez bénéficier de l'assurance que si vous payez la prestation avec votre carte bancaire.

Choisir ses prestations

► **Garantie annulation.** Elle reste l'une des prestations les plus utiles et offre la possibilité à un voyageur défaillant d'annuler tout ou partie de son voyage pour l'une des raisons

mentionnées au contrat. Ce type de garantie peut couvrir toute sorte d'annulation : billet d'avion, séjour, location... Cela évite ainsi d'avoir à pâtir d'un événement imprévu en devant régler des pénalités bien souvent exorbitantes. Le remboursement est la plupart du temps conditionné à la survenance d'une maladie ou d'un accident grave, au décès du voyageur ayant contracté l'assurance ou à celui d'un membre de sa famille. L'attestation d'un médecin assermenté doit alors être fournie. Elle s'étend également à d'autres cas comme un licenciement économique, des dommages graves à son habitation ou son véhicule, ou encore à un refus de visa des autorités locales. Moyennant une surtaxe, il est également possible d'élargir sa couverture à d'autres motifs comme la modification de ses congés ou des examens de rattrapage. Les prix pouvant atteindre 5 % du montant global du séjour, il est donc important de bien vérifier les conditions de mise en œuvre qui peuvent réserver quelques surprises. Dernier conseil : s'assurer que l'indemnité prévue en cas d'annulation couvre bien l'intégralité du coût du voyage.

► **Autres services.** Les prestataires proposent la plupart du temps des formules dites « complètes » et y intègrent des services tels que des assurances contre le vol ou une assistance juridique et technique. Mais il est parfois recommandé de souscrire à des offres plus spécifiques afin d'être paré contre toute éventualité. L'assurance contre le vol en est un bon exemple. Les plafonds pour ce type d'incident se révèlent généralement trop faibles pour couvrir les biens perdus et les franchises peuvent finir par vous décourager. Pour tout ce qui est matériel photo ou vidéo, il peut donc être intéressant de choisir une couverture spécifique garantissant un remboursement à hauteur des frais engagés.

BAGAGES

Que mettre dans ses bagages ?

Ne vous chargez pas trop et évitez les valises rigides peu pratiques ! Prévoyez des vêtements légers, en particulier, chemises en coton ou T-shirts en quantité suffisante en raison de la poussière et de la chaleur (un service de blanchisserie est toutefois disponible dans tous les hôtels et les lodges). Le jean est un vêtement un peu épais pour le pays : le pantalon ou le bermuda en toile conviennent mieux. Optez, si possible, pour des couleurs neutres.

► **Quelle que soit la période de votre voyage,** les soirées sont assez fraîches, notamment à Nairobi et dans les hautes terres. Prévoyez donc un pull ou un gilet assez chaud. Un imperméable ou un coupe-vent peuvent également s'avérer utiles, surtout pendant la saison des pluies.

► **Si vous séjournez sur la côte,** évitez toute tenue provocante qui pourrait choquer la population musulmane. Il est vivement déconseillé de se promener en ville en débardeur ou short moulant, encore plus en

maillot de bain. C'est une question de respect pour la population qui vous accueille.

► **En ce qui concerne les chaussures**, c'est le confort qui prime. Des chaussures de sport en toile sont idéales. Evitez les sandales pour un safari en brousse. Enfin, un chapeau et une bonne paire de lunettes de soleil compléteront efficacement votre panoplie.

Réglementation

► **Bagages en soute.** Généralement, 23 kg de bagages sont autorisés en soute pour la classe économique (exception sur l'Afrique pour la majorité des compagnies : 2 x 23 kg) et 30 à 40 kg pour la première classe et la classe affaires. Certaines compagnies autorisent deux bagages en soute pour un poids total de 40 kg. Renseignez-vous avant votre départ pour connaître les dispositions de votre billet.

► **Bagages à main.** En classe éco, un bagage à main et un accessoire (sac à main, ordinateur portable) sont autorisés, le tout ne devant pas dépasser les 12 kg ni les 115 cm de dimension. En première et en classe affaires, deux bagages sont autorisés en cabine. Les liquides et gels sont interdits : seuls les tubes et flacons de 100 ml maximum sont tolérés, et ce dans un sac en plastique transparent fermé (20 cm x 20 cm). Seules exceptions à la règle : les aliments pour bébé et médicaments accompagnés de leur ordonnance.

Excédent

Lorsqu'on en vient à parler d'excédent de bagages, les compagnies aériennes sont désormais plutôt strictes. Si elles vous laisseront parfois tranquille pour 1 ou 2 kg de trop sur certaines destinations, vous n'aurez aucune marge sur les destinations africaines, tant la demande des passagers est importante ! Si vous voyagez léger, ne soyez pas étonné d'être plusieurs fois accosté en salle d'enregistrement par d'autres voyageurs afin de prendre, à votre compte, ces kilos que vous n'utilisez pas. Libre à vous de choisir, mais cette pratique est interdite, surtout si vous ne savez pas ce que l'on vous demande de transporter. Car il est vrai que passé le poids autorisé, le couperet tombe, et il tombe sévèrement : 30 € par kilo supplémentaire sur un vol long-courrier chez Air France, 120 € par bagage supplémentaire chez British Airways. A noter que les compagnies pratiquent parfois des remises de 20 à 30 % si vous réglez votre

excédent de bagages sur leur site Web avant de vous rendre à l'aéroport. Si le coût demeure trop important, il vous reste la possibilité d'acheminer une partie de vos biens par voie postale, si la destination le permet.

Perte - Vol

En moyenne, 16 passagers sur 1 000 ne trouvent pas leurs bagages sur le tapis à l'arrivée. Si vous faites partie de ces malchanceux, rendez-vous au comptoir de votre compagnie pour déclarer l'absence de vos bagages. Pour que votre demande soit recevable, vous devez réagir dans les 21 jours suivant la perte. La compagnie vous remettra un formulaire qu'il faudra renvoyer en lettre recommandée avec accusé de réception à son service clientèle ou litiges bagages. Vous récupérez le plus souvent vos valises au bout de quelques jours. Dans tous les cas, la compagnie est seule responsable et devra vous indemniser si vous ne revoyez pas la couleur de vos biens (ou si certains biens manquent à l'intérieur de votre bagage). Le plafond de remboursement est fixé à 20 € par kilo ou à une indemnisation forfaitaire de 1 200 €. Si vous considérez que la valeur de vos affaires dépasse ces plafonds, il est fortement conseillé de le préciser à votre compagnie au moment de l'enregistrement (le plafond sera augmenté moyennant finance) ou de souscrire à une assurance bagages. À noter que les bagages à main sont sous votre responsabilité et non sous celle de la compagnie.

Matériel de voyage

■ AU VIEUX CAMPEUR

www.auvieuxcampeur.fr

Fondé en 1941, Au Vieux Campeur est une des références incontournables lorsqu'il s'agit d'articles de sport et loisirs.

■ DELSEY

www.delsey.com

La deuxième marque mondiale dans le domaine du bagage, présente dans plus de 110 pays, avec 6 000 points de vente. Delsey offre un grand choix de sacs de voyages.

■ INUKA

www.inuka.com

Ce site vous permet de commander en ligne tous les produits nécessaires à votre voyage, du matériel de survie à celui d'observation en passant par les gourdes ou la nourriture lyophilisée.

■ **SAMSONITE**

www.samsonite.com

Samsonite est le leader mondial de l'univers des solutions de voyage. Les produits sont distribués sous les marques Samsonite, Samsonite Black Label, American Tourister, Lacoste et Timberland.

■ **TREKKING**

trekking.fr/bagage

Trekking propose dans son catalogue tout ce dont le voyageur a besoin : trousse de voyage, ceintures multipoche, sacs à dos, sacoches, étuis... Une mine d'objets de qualité pour voyager futé et dans les meilleures conditions.

DÉCALAGE HORAIRE

Le décalage avec la France est de 2 heures en hiver (GMT+3) et de 1 heure en été (GMT+2).

ÉLECTRICITÉ, POIDS ET MESURES

Au standard anglais (240 volts). Toutefois certains grands hôtels et lodges fournissent également du 220 V. Il est conseillé d'emporter un adaptateur. Vous pourrez néanmoins en

acheter sur place à Nairobi ou Mombasa ou bien en obtenir dans les lodges (s'ils ne sont pas tous déjà empruntés) en échange d'une caution.

FORMALITÉS, VISA ET DOUANES

Les ressortissants de l'Union européenne, et donc de la France, doivent s'acquitter d'un visa de tourisme pour entrer sur le territoire kenyan (le visa de tourisme est d'une durée de 3 mois). Depuis le 1^{er} septembre 2015, l'obtention d'un visa doit se faire au préalable et non plus sur place. S'il est toujours possible de le faire à l'ambassade du Kenya à Paris, une nouvelle solution existe en ligne avec la plate-forme eCitizen (account.ecitizen.go.ke/visitor-registration). Comptez une semaine pour la délivrance du visa électronique. Le gouvernement kenyan veut lutter contre les risques de terrorisme avec la mise en place de ce service de paiement, uniquement accessible par carte bancaire.

Il est possible d'obtenir, pour 100 US\$, un visa unique (« East african Tourist visa ») pour l'Afrique de l'Est, afin de voyager au Kenya, en Ouganda et au Rwanda. Il est enfin possible de prolonger les trois mois initiaux (50 €) de trois autres mois auprès des services de l'immigration, contre 2 200 Ksh (soit 20 €). Pour celles et ceux partant pour des actions de volontariat en ONG ou en orphelinat, il est fortement conseillé de se munir du visa approprié : les autorités kenyanes ne plaisent pas avec ça... Veillez enfin à ce que votre passeport dispose d'une validité d'au moins six mois à la date d'entrée sur le territoire.

Obtention du passeport

Les passeports délivrés en France sont désormais biométriques. Ils comportent votre photo, vos empreintes digitales et une puce sécurisée. Pour l'obtenir, rendez-vous en mairie muni d'un

timbre fiscal, d'un justificatif de domicile, d'une pièce d'identité et de deux photos d'identité. Le passeport est délivré sous trois semaines environ. Il est valable dix ans. Les enfants doivent disposer d'un passeport personnel (valable cinq ans).

► **Conseil futé.** Avant de partir, pensez à photocopier tous les documents que vous emportez avec vous. Vous emporterez un exemplaire de chaque document et laisserez l'autre à quelqu'un en France. En cas de perte ou de vol, les démarches de renouvellement seront ainsi beaucoup plus simples auprès des autorités consulaires. Vous pouvez également conserver des copies sur le site Internet officiel mon.service-public.fr – Il vous suffit de créer un compte et de scanner toutes vos pièces d'identité et autres documents importants dans l'espace confidentiel.

Formalités et visa

■ ACTION-VISAS

10-12, rue du Moulin des Prés (13^e)

Paris ☎ 01 45 88 56 70

www.action-visas.com

Une agence qui s'occupe de tous vos visas. Le site Internet présente une fiche explicative par pays. Très utile.

■ RAPIDEVISA

20, rue Godot de Mauroy (9^e)

Paris ☎ 01 82 88 48 98

www.rapidevisa.fr

Heures d'accueil : du lundi au vendredi de 9h30 à 12h30 et de 14h00 à 17h45.

TREKKING

La Boutique en ligne des Globe-Trotters

www.trekking.fr

Voyagez en toute sécurité !

Protégez-vous contre la perte, le vol et les fouilles indiscretes : Adoptez la ceinture multipoches TREKKING.

La ceinture multipoches Trekking est votre meilleur compagnon de voyage, elle sécurise tous vos documents et objets de valeur. Taille unique réglable. Ref 1150 - 49 €



CEINTURE PORTE-BILLETS



La ceinture porte-billet dispose d'un compartiment secret vous permettant de dissimuler vos billets. Vous pouvez ainsi voyager en toute sécurité. Longueur réglable, max 120 cm. 100% Cuir. Ref 5641 - 36€.

POCHETTE SECRÈTE

Cette pochette secrète extra plate se porte sous les vêtements afin de dissimuler vos papiers, billets, passeport ... Dim : 30 x 14 cm. Ref 7204 - 12€



ÉTUI PASSEPORT



Protégez votre passeport et préservez vos billets et cartes de crédit avec cet étui 100% cuir. Ref 9002 - 19€

HARNAIS PHOTO

Soulagez vos cervicales !



Le harnais TREKKING Safari est le système de portage idéal pour porter confortablement votre matériel photo. Son concept exclusif distribue le poids sur les épaules et soulage les cervicales. Ref : 12312 - 39€.

SACOCHE HOMME

Sacoché organisateur conçue pour les hommes prévoyants. Équipée d'un passant de ceinture et d'une dragonne. 100% Cuir «pleine fleur». Dim : 19 x 13 x 6 cm. Ref 5301 - 36 €



Flashez le QRcode et découvrez toute la gamme d'articles de voyage TREKKING !



www.trekking.fr



Si vous projetez de voyager en Chine, Inde, Russie, Thaïlande, Vietnam, Cameroun ou d'autres pays, vous aurez besoin d'un visa pour entrer dans ces pays. RapideVisa est une société qui accomplit à distance les formalités de visas dans les ambassades étrangères situées à Paris, pour le compte de particuliers et professionnels. Il est ainsi possible d'obtenir un visa sans se déplacer en ambassade en commandant sur le site internet.

■ VISA CHRONO

3, rue Richard Lenoir (11^e)
Paris ☎ 01 40 09 00 04
www.visachrono.fr

Du lundi au vendredi de 9h30 à 19h.

Visa Chrono s'occupe de l'intégralité de vos démarches pour l'obtention de vos visas d'affaires ou touristiques, dans des délais parfois très courts. En outre, l'organisme effectue les démarches relatives à l'exportation temporaire ou définitive (carnet ATA et CO), ainsi que les légalisations de tout autre document (certificat de mariage, naissance, adoption...).

■ VISA PLUS

53, rue Boissière (16^e)
Paris ☎ 01 45 69 52 49
www.visa-plus.fr

Visa Plus est un organisme qui vous aidera à obtenir votre visa plus rapidement. Le site internet fournit des renseignements précis et la demande de document, pays par pays. En outre, l'organisme propose de vous faire gagner temps et énergie en proposant les services d'un coursier qui fera la queue à votre place dans les files d'attente, tél 06 73 79 23 62.

■ VISAS EXPRESS

37-39, rue Boissière (16^e)
Paris ☎ 0 825 08 10 20
www.visas-express.fr
info@visas-express.fr

Ouvert du lundi au vendredi de 9h à 18h.

Vous êtes accaparé par votre travail, récalcitrant aux démarches administratives ou tout simplement vous n'avez pas envie de vous préoccuper de l'intendance de votre voyage ; le recours aux services de Visas Express vous apporte une garantie supplémentaire dans la réussite de votre périple. Depuis 1985, Visas Express accompagne les hommes d'affaires, les voyageurs et le grand public dans leurs démarches auprès des ambassades et des consulats pour l'obtention de visas.

■ VSI

19-21, avenue Joffre
Epinay-sur-Seine
☎ 0 826 46 79 19

www.vsi-visa.com
contact@vsi-visa.com

Spécialiste des visas d'affaires, touristiques et de groupe, VSI se charge des vos formalités à votre place, y compris dans l'urgence. VSI facilite ainsi le voyage de chacun et garantit de partir dans le pays indiqué.

Douanes

■ INFO DOUANE SERVICE

☎ 01 72 40 78 50
www.douane.gouv.fr

Le service de renseignement des douanes françaises à la disposition des particuliers est ouvert du lundi au vendredi de 8h30 à 18h. Les téléconseillers sont des douaniers qui répondent aux questions générales, qu'il s'agisse des formalités à accomplir à l'occasion d'un voyage, des marchandises que vous pouvez ramener dans vos bagages ou des informations utiles pour monter votre société d'import-export. A noter qu'une application mobile est également disponible sur le site de la douane.



HORAIRES D'OUVERTURE

- **Administrations.** Les bureaux sont ouverts du lundi au vendredi, de 8h à 13h et de 14h à 17h.
- **Commerces.** En semaine, ouverts du lundi au vendredi de 8h à 13h et de 14h à 16h. Certaines boutiques restent ouvertes plus tard en soirée (notamment à Mombasa) ainsi que le samedi matin.

INTERNET

Les cybercafés se sont multipliés en quelques années. On les trouve à tous les coins de rue, à Nairobi ou à Mombasa, mais aussi parfois au plus profond de la brousse. Les tarifs sont extrêmement variables, entre les cybercafés de la capitale et ceux des régions très isolées.

En moyenne, les prix oscillent entre 3 Ksh et 10 Ksh la minute. Le matériel est parfois un peu vieillot et les pannes ne sont pas rares. Le haut débit est arrivé au Kenya en 2009, ce qui garantit une vitesse de navigation proche de celle que l'on trouve en Europe.

JOURS FÉRIÉS

- **1^{er} janvier** : jour de l'an.
- **Mars-avril** : Vendredi saint et lundi de Pâques.
- **1^{er} mai** : fête du Travail.
- **1^{er} juin** : Madaraka Day (fête de l'auto-détermination).
- **20 octobre** : Mashujaa Day (jour des héros morts pour l'indépendance).
- **12 décembre** : Independence Day.
- **25 et 26 décembre** : Noël.
- **Variable** : Aïdel Fitr (fin du Ramadan).

LANGUES PARLÉES

La langue officielle est le kiswahili, mais l'anglais est enseigné dans toutes les écoles du pays. La majorité des Kenyans parle et comprend l'anglais. Vous trouverez toujours quelqu'un, même au plus profond de la brousse, qui pourra vous renseigner dans cette langue. Aussi, ne pas connaître le moindre rudiment d'anglais peut se révéler assez gênant pour communiquer (à moins bien sûr de parler kiswahili !). Toutefois, sur la côte, les Kenyans (surtout les jeunes) se sont adaptés à l'afflux des touristes et se débrouillent en français, italien ou allemand. La plupart des tribus (Kikuyu, Maasai...) ont leurs propres langues mais communiquent entre elles en kiswahili.

► **Apprendre la langue** : Il existe différents moyens d'apprendre quelques bases de la langue et l'offre pour l'auto-apprentissage peut se faire sur différents supports : CD, DVD, cahiers d'exercices ou même directement sur Internet.

■ ASSIMIL

11, rue des Pyramides (1^{er})

Paris

☎ 01 42 60 40 66

☎ 01 45 76 87 37

www.assimil.com

marketing@assimil.com

Métro Pyramides (lignes 7 et 14).

Précurseur des méthodes d'auto-apprentissage des langues en France, Assimil reste la référence lorsqu'il s'agit d'apprendre à parler ou écrire une langue étrangère avec une méthodologie qui a fait ses preuves : l'assimilation intuitive.

■ POLYGLOT

www.polyglot-learn-language.com

Gratuit.

Ce site propose à des personnes désireuses d'apprendre une langue d'entrer en contact avec d'autres dont c'est la langue maternelle. Une manière conviviale de s'initier à la langue et d'échanger.

■ TELL ME MORE ONLINE

www.tellmemore-online.com

Sur ce site Internet, votre niveau est d'abord évalué et des objectifs sont fixés en conséquence. Ensuite, vous vous plongez parmi les 10 000 exercices et 2 000 heures de cours proposés. Enfin, votre niveau final est certifié selon les principaux tests de langues.

PHOTO

Par respect et par prudence, demandez toujours l'autorisation avant de photographier quelqu'un, c'est la règle d'or. Il est fort probable qu'on vous demande de l'argent en contrepartie. Certaines personnes insisteront même pour être prises en photo moyennant des sommes exorbitantes. Il nous semble que 50 Ksh est un prix raisonnable si vous passez ce type de « contrat » avec votre sujet... Pourtant, l'idéal serait de toujours faire connaissance avec les gens, d'échanger quelques mots ; la photo alors constituerait un souvenir de cette rencontre. Il peut être intéressant de sortir du recours systématique à l'argent pour obtenir quelque chose, cela dépend aussi de vous. Sachez également qu'il est strictement interdit de photographier les bâtiments officiels et de défense ainsi que toute personne en uniforme.

Safari

Sauf à être lourdement équipé et à posséder un téléobjectif puissant, le compact numérique est encore l'appareil photo le plus pratique en safari. Vous serez souvent serrés dans une Jeep ou un *canter* et un réflex peut se montrer peu pratique à manipuler. Un compact de qualité vous permettra de prendre de bonnes photos

d'animaux se trouvant à distance. Pensez aussi à prendre un Beans Bag : ce sac rempli de haricots ou de riz permet de poser son boîtier pour le stabiliser n'importe où. C'est beaucoup plus pratique qu'un pied dans un véhicule de safari.

Photo sous-marine

Eau, sable, pluie poussière : en voyage, votre appareil est mis à rude épreuve. Vous pouvez le protéger en achetant une housse de pluie (50 € environ) ou une pochette étanche (à partir de 10 €). En vinyle ou PVC, ce type de pochette permet même d'effectuer des clichés sous-marins jusqu'à 3 ou 5 m selon les modèles. Vous en trouverez notamment chez Nautistore ou Pearl.fr. Dans le cas où vous n'auriez pas pensé à vous munir de ce genre d'accessoire avant le départ, un bon vieux sac plastique assurera une protection minimale. A noter : si votre appareil a été mouillé, n'essayez surtout pas de l'utiliser pour voir s'il fonctionne, c'est le meilleur moyen de l'endommager réellement. Laissez-le sécher 48 heures à l'air libre, boîtier ouvert. Si l'appareil a été touché par l'eau de mer, rincez-le à l'eau douce de suite et laissez-le ensuite sécher (avec un peu de chance, cela fonctionne, pour l'avoir testé).

3 astuces pour réaliser de belles photos avec son smartphone.

PHOTOCITE
by  cewe

1. Horizon droit. L'arbre est penché ? Le clapot de la mer est orienté vers la droite ? Et hop, le smartphone est penché aussi ! Même des photographes expérimentés font cette erreur. Prenez votre temps et vérifiez avant de déclencher l'appareil si l'horizon est bien droit. Astuce : vous pouvez afficher des lignes d'aide sur la plupart des smartphones.

2. Immobilité parfaite. Au crépuscule ou au coucher du soleil, les paysages sont les plus beaux. Mais avec peu de lumière, les fonctions automatiques de l'appareil photo rencontrent des difficultés et les temps d'exposition s'allongent tellement que la main peut se mettre à trembler.

Dans ce cas, veillez à maintenir le smartphone immobile. L'idéal est de le poser sur un élément quelconque. Il existe aussi des adaptateurs de trépieds avec des clips spéciaux pour les smartphones.

3. Zoom interdit ! Vous souhaitez photographier cette magnifique branche dans une dimension un peu plus grande ? Il est alors fort tentant de zoomer tout simplement. Surtout pas ! La plupart des smartphones sont équipés uniquement d'un zoom numérique qui ne produit qu'une qualité d'image vraiment médiocre. Il vaut mieux vous rapprocher de quelques pas jusqu'à ce que le cadre convienne.

► Maintenant que vous êtes un pro, tirez le meilleur parti de vos photos. Téléchargez dès maintenant l'application gratuite cewe photo pour créer des produits photo uniques directement depuis votre smartphone !

Les clubs de plongée sont souvent pourvus d'appareils qui permettent de réaliser des photos sous-marines et peuvent ainsi immortaliser votre première plongée. Le club de plongée CIP à Bouillante propose des stages de photo sous-marine dans la réserve naturelle surnommée la réserve Cousteau.

Conseils pratiques

► **Vous prendrez les meilleures photos tôt le matin** ou aux dernières heures de la journée. Un ciel bleu de midi ne correspond pas aux conditions optimales : la lumière est souvent trop verticale et trop blanche. En outre, une météo capricieuse offre souvent des atmosphères singulières, des sujets inhabituels et, par conséquent, des clichés plus intéressants.

► **Prenez votre temps.** Promenez-vous jusqu'à découvrir le point de vue idéal pour prendre votre photo. Multipliez les essais : changez les angles, la composition, l'objectif... Vous avez réussi à cadrer un beau paysage, mais il manque un petit quelque chose ? Attendez que quelqu'un passe dans le champ ! Tous les grands photographes vous le diront : pour obtenir un bon cliché, il faut en prendre plusieurs.

► **Appliquez la règle des tiers.** Divisez mentalement votre image en trois parties horizontales et verticales égales. Les points forts de votre photo doivent se trouver à l'intersection de ces lignes imaginaires. En effet, si on cadre son sujet au centre de l'image, la photo devient plate, car cela provoque une symétrie trop monotone. Pour un portrait, il faut donc placer les yeux sur un point fort et non au centre. Essayez aussi de laisser de l'espace dans le sens du regard.

► **Un coup d'œil** aux cartes postales et livres de photos sur la région vous donnera des idées de prises de vue.

► **À savoir :** les tons jaunes, orange, rouges et les volumes focalisent l'attention ; ils donnent une sensation de proximité à l'observateur. Les tons plus froids (vert ou bleu) créent de leur côté une impression d'éloignement.

► **Pour les détenteurs d'appareil photo réflex :** n'oubliez pas de vous munir d'un filtre polarisant (voire aussi d'un filtre UV) très utile dans les endroits lumineux. Sans oublier un filtre gris (ND)

pour faire des pauses longues en pleine journée (cascades...). Prendre un bon trépied, assez lourd si possible en raison du vent, est indispensable pour photographier des aurores boréales ! Enfin, une protection pour votre appareil photo (même tropicalisé) peut s'avérer prudent en raison des nombreuses intempéries.

Développer - Partager

Plusieurs sites proposent de stocker vos photos et de les partager directement en ligne avec vos proches.

■ FLICKR

www.flickr.com

Sur Flickr, vous pouvez créer des albums photo, retoucher vos clichés et les classer par mots-clés tout en déterminant s'ils seront visibles par tous ou uniquement par vos proches. Petit plus du site : vous avez la possibilité d'effectuer des recherches par lieux et ainsi découvrir votre destination à travers les prises de vue d'autres internautes. D'autant plus intéressant que nombre de photographes professionnels utilisent Flickr.

■ FOTOLIA

www.fr.fotolia.com

Fotolia est une banque d'images. Le principe est simple : vous téléchargez vos photos sur le site pour les vendre à qui voudra. Le prix d'achat peut monter jusqu'à plusieurs centaines d'euros par cliché. Pas nécessairement de quoi payer vos prochaines vacances, mais peut-être assez pour réduire la note de vos tirages !

■ PHOTOWEB

www.photoweb.fr

Photoweb est un laboratoire photo en ligne. Vous pouvez y télécharger vos photos pour commander des tirages ou simplement créer un album virtuel. Le site conçoit aussi tout un tas d'objets à partir de vos clichés : tapis de souris, livres, posters, faire-part, agendas, tabliers, cartes postales... Les prix sont très compétitifs et les travaux de qualité.

■ PICASAWEB

picasaweb.google.com

Un site pour mettre en ligne ses photos et les partager avec vos amis en les invitant à les consulter.



Plus de 1500 livres numériques
au catalogue avec

+ de bons plans, photos, cartes,
adresses géolocalisées, avis des lecteurs...



Faites voyager
votre tablette
numérique !

© iStockphoto.com/Adam Radkavivenc

Les cartes postales futées !

Pour les amoureux de carte postale, en envoyer peut être parfois compliqué voire mission impossible. Trouver la bonne carte, un timbre, mais aussi une boîte aux lettres pour éviter de traverser tout l'aéroport en fin de séjour, relève parfois de la gageure. L'astuce c'est d'utiliser l'Application OKIWI depuis votre smartphone. Vous sélectionnez l'une de vos photos sur votre téléphone, vous écrivez votre message puis l'adresse de votre destinataire, seule une connexion wifi est nécessaire. L'avantage, OKIWI imprime votre carte et s'occupe de l'envoyer directement par la Poste à votre correspondant. Voilà au moins vous êtes sûr d'envoyer une photo qui vous plaît, et puis surtout qu'elle n'arrive pas deux mois après votre retour. Sur internet www.okiwi-app.com et disponible sur *Appstore* et *Android Market*.

POSTE

La poste kenyane est relativement efficace. Il faut compter une à deux semaines de délai entre le Kenya

et l'Europe. Les timbres sont disponibles dans la plupart des hôtels ou dans les bureaux de poste.

QUAND PARTIR ?

Contrairement à ce qu'affirment certaines agences, on peut visiter le Kenya quasiment toute l'année à l'exception de la saison des pluies durant les mois d'avril et mai. Bon nombre de structures hôtelières ferment d'ailleurs leurs portes à cette période. C'est en général le facteur climatique qui détermine les dates d'un séjour. Toutefois, le temps obéit de moins en moins à des lois précises, les aléas sont donc fréquents : il peut pleuvoir abondamment pendant la saison

sèche (en janvier, par exemple) et le mois de novembre, normalement très humide, peut rester particulièrement sec. En fait, chaque période a ses avantages et ses inconvénients. Le principal inconvénient concerne le budget qui devra être revu à la hausse en haute saison.

■ MÉTÉO CONSULT

www.meteoconsult.fr

Sur ce site français, vous trouverez les prévisions météorologiques pour le monde entier.

SANTÉ

Le Kenya présente autant de risques que d'attraits. La pathologie diffère en fonction des régions visitées, du bord de mer au mal de l'altitude en montagne, en passant par le paludisme, très présent en dessous de 2 000 m d'altitude.

Conseils

Des pharmacies, hôpitaux et cliniques privées sont présents dans toutes les grandes villes traversées.

► **En cas de maladie**, vous pouvez consulter le site du consulat français afin d'accéder à la liste des médecins francophones. Le consulat se chargera de vous aider et de vous accompagner lors de problèmes graves.

► **Avant de partir**, pensez à la souscription d'une assurance Monde, après avoir vérifié qu'aucune n'était comprise avec votre cotisation de carte bancaire, voire certains de vos contrats d'assurance.

■ GLOBE-DOCTEUR

www.globe-docteur.com

Globe-Docteur est un service qui permet d'entrer en contact avec un médecin, afin d'obtenir des conseils et avis dans le domaine de la santé. En se connectant au site, chacun pourra lancer une conversation par messagerie avec un docteur afin de lui poser les questions de son choix. Les membres pourront également prendre rendez-vous avec le médecin de leur choix. Le RDV se déroule soit par téléphone, soit par visio-conférence sécurisée. Globe-Docteur permet ainsi d'obtenir rapidement des réponses précises issues de professionnels de la santé, qui ont tous une expérience de plusieurs dizaines d'années.

Maladies et vaccins

La vaccination contre la fièvre jaune est fortement recommandée. Les vaccins contre le tétanos, la diphtérie, la poliomyélite et l'hépatite

A (à moins d'être immunisé) sont conseillés. Les plus prudents et les plus aventureux devront y ajouter l'hépatite B ainsi que la fièvre typhoïde. Planifiez vos vaccinations plusieurs semaines avant le départ.

Fièvre jaune

La fièvre jaune est une maladie virale, transmise à l'homme par les moustiques. Elle est surtout présente dans les régions tropicales. Après une semaine d'incubation, la maladie provoque fièvres, frissons et maux de tête. Pour les cas les plus graves, après plusieurs jours apparaît un syndrome hémorragique caractérisé par des vomissements de sang noirâtre, un ictère et des troubles rénaux. Il n'existe aucun traitement spécifique pour soigner la fièvre jaune, si ce n'est le repos au lit accompagné de médicaments permettant de lutter contre les symptômes.

Hépatite A

Pour l'hépatite A, l'existence d'une immunité antérieure rend la vaccination inutile. Elle est fréquente lorsque vous avez des antécédents de jaunisse, de séjour prolongé à l'étranger ou êtes âgé de plus de 45 ans. L'hépatite A est le plus souvent bénigne mais elle peut se révéler grave, notamment au-delà de 45 ans et en cas de maladie hépatique préexistante. Elle s'attrape par l'eau ou les aliments mal lavés. Si vous êtes porteur d'une maladie du foie, la vaccination contre l'hépatite A est hautement recommandée avant tout type de voyage où l'hygiène est précaire. Elle doit être effectuée en deux fois mais la première injection, un mois avant le départ, suffit à assurer une protection pour un voyage de courte durée. La deuxième (six mois à un an plus tard) renforce la durée de l'immunité pour des dizaines d'années.

Hépatite B

L'hépatite B est plus grave que l'hépatite A. Elle se contracte lors de rapports sexuels ou par le sang. Le vaccin contre l'hépatite B est à faire en deux fois à un mois d'intervalle (mais il existe des vaccinations accélérées en un mois pour les voyageurs pressés), puis un rappel six mois plus tard pour renforcer la durée de la protection.

Paludisme

Le pays est une zone de transmission du paludisme (qui n'est cependant présent que dans certaines régions isolées très peu touristiques). Consultez votre médecin pour connaître le traitement préventif adapté : il diffère selon la région, la période du voyage et la personne concernée. Éviter le traitement est possible si votre séjour est inférieur à sept jours dans une zone infectée (et sous réserve de pouvoir consulter un médecin en cas de fièvre dans le mois qui suit le retour.) En plus des cachets, réduisez les risques de

contraction du paludisme en évitant les piqûres de moustiques (répulsif et vêtements couvrants). Entre le coucher et le lever du soleil, près des points d'eau stagnante et des espaces ombragés, les risques de se faire piquer sont les plus élevés.

Typhoïde

La fièvre typhoïde est une infection bactérienne qui se traduit par de fortes fièvres, une diarrhée fébrile et des troubles de la conscience. Les formes les plus graves peuvent engendrer des complications digestives, neurologiques ou cardiaques. La période d'incubation de la maladie varie entre dix et quinze jours. La contamination se fait par les selles ou la salive, de manière directe (contact avec une personne malade ou un porteur sain) ou indirecte (ingestion d'aliments contaminés : crudités, fruits de mer, eau et glaçons). Le vaccin, actif au bout de deux à trois semaines, vous protège pour trois ans. En cas de contamination et de non-vaccination préventive, un traitement par les fluoroquinolones sera préconisé.

Centres de vaccination

Pour plus d'informations, vous pouvez consulter le site Internet du ministère de la Santé (www.sante.gouv.fr) pour connaître les centres de vaccination proches de chez vous.

■ CENTRE DE VACCINATION AIR FRANCE

148, rue de l'Université (7^e)
Paris ☎ 01 43 17 22 00 / 0 892 68 63 64 /
01 48 64 98 03

Ouvert du lundi au vendredi de 8h45 à 18h. Nocturne le jeudi jusqu'à 20h. Le samedi de 8h45 à 16h. Fermeture les dimanches et jours fériés uniquement. Rendez-vous possible en semaine entre 9h et 17h.

► **Autre adresse** : 3, place Londres Bâtiment Uranus 95703 Roissy Charles de Gaulle.

■ INSTITUT PASTEUR

209, rue de Vaugirard (15^e)
Paris ☎ 0 890 710 811 / 03 20 87 78 00
www.pasteur.fr

Sur le site Internet, vous pouvez consulter la liste des vaccins obligatoires pays par pays.

L'Institut Pasteur, créé en 1888 par Louis Pasteur, est une fondation privée à but non lucratif dont la mission est de contribuer à la prévention et au traitement des maladies, en priorité infectieuses, par la recherche, l'enseignement, et des actions de santé publique. Tout en restant fidèle à l'esprit humaniste de son fondateur Louis Pasteur, le centre de recherche biomédicale s'est toujours situé à l'avant-garde de la science, et a été à la source de plusieurs disciplines majeures : berceau de la microbiologie, il a aussi contribué à poser les bases de l'immunologie et de la biologie moléculaire.

Le réseau des Instituts Pasteur, situé sur les 5 continents et fort de 8 500 collaborateurs, fait de cette institution une structure unique au monde.

► **Autre adresse** : 1, rue du Professeur Calmette 59019 Lille.

En cas de maladie

Un réflexe : contacter le consulat de France. Il se chargera de vous aider, de vous accompagner et vous fournira la liste des médecins francophones. En cas de problème grave, c'est aussi lui qui prévient la famille et qui décide du rapatriement. Pour connaître les urgences et établissements aux standards internationaux : consulter les sites www.cimed.org – www.diplomatie.gouv.fr et www.pasteur.fr

Assistance rapatriement – Assistance médicale

Si vous possédez une carte bancaire Visa® et MasterCard®, vous bénéficiez automatiquement d'une assurance médicale et d'une assistance

rapatriement sanitaire valables pour tout déplacement à l'étranger de moins de 90 jours (le paiement de votre voyage avec la carte n'est pas nécessaire pour être couvert, la simple détention d'une carte valide vous assure une couverture). Renseignez-vous auprès de votre banque et vérifiez attentivement le montant global de la couverture et des franchises ainsi que les conditions de prise en charge et les clauses d'exclusion. Si vous n'êtes pas couvert par l'une de ces cartes, n'oubliez surtout pas de souscrire une assistance médicale avant de partir.

■ PORTAIL DU SERVICE PUBLIC DE LA SÉCURITÉ SOCIALE

www.securite-sociale.fr

En dehors des informations générales du site principal, vous trouverez davantage d'informations sur l'assistance médicale à l'étranger sur le site du Centre des Liaisons Européennes et Internationales de la Sécurité Sociale (Cleiss). Pour les voyages dans la communauté européenne (ou via cette dernière), n'oubliez pas de demander votre carte européenne d'assurance maladie avant votre départ.

SÉCURITÉ ET ACCESSIBILITÉ

Dangers potentiels et conseils

Si certains parlent de taux de criminalité ahurissants, de pirates de la route et d'attaques à main armée, d'innombrables viols à la minute, sans oublier toutes les horribles maladies exotiques, notre point de vue sur la question est un peu plus nuancé... Tout d'abord, il n'y a pas à notre connaissance de violence gratuite au Kenya. La violence accompagne le vol et donc le besoin. Les vols (violents ou non) ne se produisent que très exceptionnellement pendant la journée et dans les lieux fréquentés, et ce pour la simple raison que le coupable s'exposerait au châtement populaire. Il arrive en effet que la foule s'empare d'un simple voleur de téléphone portable et, après l'avoir roué de coups, le brûle vif !

Ainsi, si jamais un pauvre bougre s'emparait de votre sac, réfléchissez à deux fois avant de crier « Au voleur ! ». Quoi qu'il en soit, si cette pratique est barbare, elle reflète sérieusement les velléités de vol... Ceci étant dit, il existe des mesures de « sécurité » très simples et connues de tous, qui vous éviteront ces problèmes, qui ne concernent d'ailleurs que Nairobi. Évitez les endroits isolés et sombres. Fermez les portières de votre voiture, en particulier aux feux et dans les embouteillages. Évitez de vous promener la nuit, en particulier seul, et avec une petite fortune sur vous... N'exposez pas à la vue des passants des objets qui pourraient

exciter les convoitises (appareil photo, bague, montre, portable...). Il est aussi conseillé de laisser vos liasses de shillings dans le coffre de l'hôtel. Mieux vaut partir avec l'idée que rien ne peut vous arriver plutôt que d'adopter une attitude de méfiance et de suspicion qui pourrait susciter des réactions négatives autour de vous. Lorsque vous sentez une présence qui vous semble inquiétante, faites toujours face à la personne. Gratifiez-la d'un « Jambo ! » amical, ce qui paraîtra tout à fait naturel à un innocent passant et tout à fait déconcertant à un potentiel voleur ! N'hésitez pas ensuite à engager la conversation. Les Kenyans, d'une manière générale, ne sont pas violents, tout au contraire. En revanche, ils sont nombreux à être dans le besoin. Si jamais il vous arrivait d'être confronté à une agression, donnez sans hésitation (et sans gestes brusques) l'argent que vous avez sur vous. Il y a peu de risque que vous les rencontriez pendant votre séjour, mais sachez que les bandes armées sont en général très déterminées, parce qu'elles savent à quelles sanctions s'attendre si la police, d'aventure, les attrapait. Les vrais accidents surviennent généralement lorsque les victimes tentent une action héroïque. Plus raisonnablement, si nous avons à vous mettre en garde contre un danger, ce serait celui de la route. L'état des voies est parfois déplorable (trous,

ornières, route se transformant en terrain de cross-country...) et la signalisation inexistante (pas de ligne blanche, pas d'éclairage...). De plus, les gens roulent vite et, parfois, dans des véhicules ruinés par le temps et les kilomètres (matatus et bus en particulier). Premier conseil, roulez de jour ! Seules les portions de routes traversant des villes ou des villages sont parfois éclairées. Deuxième conseil, roulez doucement ! Même si, parfois, certaines voies vous semblent impeccables, elles peuvent brusquement se transformer en pistes de terre. Sans compter les innombrables « bumps » (ralentisseurs qui peuvent atteindre jusqu'à 30 cm de haut !) et tout ce qui est susceptible de traverser la route sans prévenir (enfants, animaux sauvages, chèvres, etc.).

► **Drogue.** La consommation et la possession de toute drogue illégale sont sévèrement punies au Kenya par des peines de prison et de fortes amendes. Nous vous déconseillons fortement d'acheter de l'herbe, c'est illégal et la police ne plaisante pas avec les touristes qui s'en procurent. Nombre de vendeurs à la sauvette auront d'ailleurs tôt fait de vous dénoncer pour gagner de l'argent des deux côtés. Une fois pris par la police, vous vous en tirerez au mieux avec un gros bakchich, au pire dans les prisons kenyanes. Geôles qui feraient passer celles de notre Hexagone pour un club de vacances... Il serait dommage d'être venu faire un safari et de finir en cage.

Pour connaître les dernières informations sur la sécurité sur place, consultez la rubrique « Conseils aux voyageurs » du site du ministère des Affaires étrangères : www.diplomatie.gouv.fr/voyageurs. Sachez cependant que le site dresse une liste exhaustive des dangers potentiels et que cela donne parfois une image un peu alarmiste de la situation réelle du pays.

Femme seule en voyage

Une femme seule au Kenya ne rencontrera pas de problèmes particuliers, excepté bien entendu la drague. En revanche, le fait de voyager seul (qu'on soit un homme ou une femme) est quelque peu singulier pour les Africains, peuple communautaire s'il en est. Une femme voyageant seule leur paraîtra d'autant plus étrange, notamment lorsqu'elle se rendra dans un maquis ou un bar ordinairement fréquenté uniquement par les hommes. En résumé, à condition d'endurer les sollicitations permanentes de la part de la gent masculine (par ailleurs relativement galante),

une femme seule se verra souvent aidée et accueillie comme tout le monde, c'est-à-dire plutôt chaleureusement. En cas d'insistance masculine trop appuyée, il suffira d'expliquer que vous êtes mariée, éventuellement avec enfants, et, dans tous les cas, vous pourrez faire appel à un tiers dans la rue, qui ne manquera pas de vous aider, les Kenyans ayant un sens assez aigu de la morale et du devoir. Bien entendu, il est vivement recommandé de ne pas sortir seule la nuit (à Nairobi en particulier). Toutes ces précautions sont surtout valables pour les femmes jeunes et non mariées. En effet, la mère est une institution tellement sacrée en Afrique qu'une maman d'où qu'elle vienne sera toujours respectée et parfois affectueusement appelée « mama ».

Voyager avec des enfants

Le Kenya est une destination qui se prête bien aux voyages avec les enfants. De l'émerveillement des safaris face aux animaux à la beauté des plages de la côte sud, en passant par la découverte de l'histoire de Lamu, toute la famille y trouvera son compte.

Voyageur handicapé

Au Kenya, mis à part avec les hôtels et les agences haut de gamme, il n'y a pas vraiment d'infrastructures adaptées. Voyager seul peut s'avérer un peu compliqué mais pas impossible. Il est cependant recommandé de passer par des spécialistes pour faciliter le séjour et le rendre le plus agréable possible.

Voyageur gay ou lesbien

La légende selon laquelle l'homosexualité n'a jamais existé en Afrique, avant que les colons européens n'y viennent corrompre les « bonnes mœurs », est encore très répandue... Cela peut laisser un peu songeur mais cela doit surtout vous faire comprendre qu'il ne s'agit pas de plaisanter avec ça ! D'autant qu'une accusation d'homosexualité au Kenya peut valoir – comme dans beaucoup de pays africains – jusqu'à 15 ans de prison. Concrètement, l'homosexualité existe, mais reste, du fait de la législation, très discrète. A cause de la prostitution notamment, plus courante sur la côte, elle y est peut-être un peu plus « admise », mais c'est probablement à Nairobi que la population gay et lesbienne est la plus représentée. Msenge est le mot en swahili qui désigne l'homosexuel.

Retrouvez l'index général en fin de guide

TÉLÉPHONE

Comment téléphoner ?

► **Pour appeler la France depuis le Kenya :** composer le +33 (le 32 pour la Belgique, le 1 pour le Canada...), suivi du numéro de votre correspondant sans le 0.

► **Pour appeler le Kenya depuis la France ou d'ailleurs :** composer le +254 (indicatif du Kenya) puis le code régional sans le 0.

Téléphone mobile

Le Kenya est très bien couvert. En plein bush, vous verrez les jeunes Maasaï utiliser Internet sur leur portable. Ils sont d'ailleurs pour la plupart sur Facebook. Pour la téléphonie mobile, plusieurs opérateurs se partagent le marché kenyan dont le Français Orange. Il est très aisé et rapide d'ouvrir une ligne : il suffit pour cela de se rendre, avec son passeport, dans une agence d'un des opérateurs.

Si vous souhaitez garder votre forfait français, il faudra avant de partir, activer l'option internationale (généralement gratuite) en appelant le service clients de votre opérateur. Qui paie quoi ? La règle est la même chez tous les opérateurs. Lorsque vous utilisez votre téléphone français à l'étranger, vous payez la communication, que vous émettiez l'appel ou que vous le receviez. Dans le cas d'un appel reçu, votre correspondant paie lui aussi, mais seulement le prix d'une communication locale. Tous les appels passés depuis ou vers l'étranger sont hors forfait, y compris ceux vers la boîte vocale : ça coûte alors très cher.

Cabines et cartes prépayées

On trouve des cabines téléphoniques à peu près partout. Les appels locaux sont faciles à obtenir et les tarifs plutôt faibles. Pour les appels internationaux, évitez de téléphoner d'un hôtel, les tarifs y sont exorbitants. Mieux vaut se rendre dans un bureau de poste.

© EDUARD KYSLYNSKY - SHUTTERSTOCK.COM



Lionceau du Maasai Mara National Mara.

S'INFORMER

À VOIR - À LIRE

Librairies de voyage

Paris

■ ITINÉRAIRES

60, rue Saint-Honoré (1^{er})

☎ 01 42 36 12 63

www.itineraires.com

itineraires@itineraires.com

M° Louvre-Rivoli

Ouvert du lundi au samedi de 10h à 19h.

Depuis sa fondation en 1985, cette librairie est idéale pour s'évader, choisir sa destination, commencer à organiser son voyage, ou pour s'imprégner de la culture d'un pays avant d'y séjourner. Toutes les possibilités sont ici à combiner. Une sélection aussi complète que possible qui offre en guise d'horizon un panorama complet des pays du monde entier. Car cette librairie se dit elle-même dédiée à la connaissance des pays du monde, et le tout est tout simplement classé par pays. 3, 2, 1, partez ?

■ LIBRAIRIE MARITIME OUTREMER

Le Yacht

26 rue Jacob (6^e)

☎ 01 42 34 96 60

www.librairie-outremer.com

Ouvert du lundi au samedi de 10h à 19h.

Des ouvrages sur l'architecture navale, des manuels de navigation, des ouvrages de droit marin, les codes Vagnon, les cartes du Service hydrographique et océanique de la marine, des précis de mécanique pour les bateaux, des récits et romans sur la mer, des livres d'histoire de la marine... tout est là. Cette librairie constitue la référence dans ce domaine. Son catalogue est disponible sur Internet et en format papier à la boutique.

■ LIBRAIRIE TERRES D'AVENTURE

55, rue Sainte-Anne (2^e)

☎ 01 42 86 17 38

Ouverte du lundi au samedi de 9h30 à 19h.

En association avec le tour-opérateur Terres d'aventure, cette librairie est d'autant plus pertinente pour aiguiller vos recherches. Des livres spécialisés, plus de trente collections de guides, des globes, des cartes, mais surtout

des spécialistes à l'écoute, sont là pour matérialiser vos rêves de voyages. Un espace décidément dédié à ce que vous ressortiez avec toutes les informations nécessaires dans votre valise afin de rendre inoubliable votre future expédition.

■ MAGELLAN & CIE

34, rue Ramey (18^e)

☎ 01 53 28 03 05

M° Jules Joffrin ou M° Marcadet

Poissonniers

Ouvert du lundi au samedi de 10h à 18h.

Créées en 1999, les éditions Magellan & Cie donnent la parole aux écrivains voyageurs de toutes les époques. Explorateurs pour les uns, auteurs romantiques pour les autres, dévoilent des terres lointaines et moins lointaines. Des confins de l'Amérique latine à la Chine en passant par la Turquie, les quatre coins du monde connu sont explorés. Magellan & Cie est aussi une librairie gérée par un amoureux du voyage. C'est un lieu magique de découverte et d'échange.

■ ULYSSE

26, rue Saint-Louis-en-l'Île (4^e)

☎ 01 43 25 17 35

www.ulyse.fr

ulyse@ulyse.fr

M° Pont-Marie

Ouvert du mardi au vendredi de 14h à 20h. Et sur rdv. Franchissement de l'entrée difficile mais on viendra vous aider.

C'est le « kilomètre zéro du monde », comme le clame le slogan de la maison, d'où l'on peut en effet partir vers n'importe quelle destination grâce à un fonds extraordinaire de livres consacrés au voyage. Catherine Domain, la librairie et fondatrice depuis quarante ans de la librairie, est là pour vous aider dans votre recherche, notamment si vous voulez vous documenter avant d'entreprendre un court ou un long séjour. Membre de la Société des Explorateurs, du Club International des Grands Voyageurs, fondatrice du Cargo Club, du Club Ulysse des petites îles du monde et du Prix Pierre Loti, elle est vraiment une spécialiste du voyage. Vous trouverez ici aussi de nombreuses cartes non disponibles dans les librairies habituelles.

Caen

■ HÉMISPHÈRES

15, rue des Croisiers

☎ 02 31 86 67 26

www.librairie-hemispheres.blogspot.com

librairiehemispheres@orange.fr

Ouvert le lundi de 14h à 19h et du mardi au samedi de 10h à 19h. Le trottoir très étroit à l'entrée de la librairie interdit a priori le passage d'un fauteuil. Téléphonnez avant votre arrivée et on viendra vous chercher.

C'est un véritable périple littéraire que propose ce temple de la lecture. Depuis 35 ans, la librairie a pu collectionner plus d'un tour du monde sur ses rayons. Dédiée aux voyages, la première librairie fut créée dans les années 1980 puis, en 2006, agrandie par la fusion en une seule des deux librairies. Beaux livres, cartes et guides sur de très nombreuses destinations (continents, pays ou villes), essais et récits de voyages comptent parmi l'éventail proposé. L'actualité littéraire ne fait pas non plus défaut. Encore moins la discussion et l'échange placés au cœur des débats et des rencontres, organisés sur place, avec les auteurs. Le programme et les sélections du mois sont annoncés sur le blog Internet, riche de conseils et de rendez-vous.

Clermont-Ferrand

■ BOUTIQUE MICHELIN

17, avenue des Etats-Unis

☎ 04 73 90 20 50

www.michelin-boutique.com

michelin@mdsfrance.fr

Du mardi au samedi de 10h à 13h et de 14h à 19h.

Vous trouverez dans cette boutique toute la production Michelin, des Guides Verts (en plusieurs langues) aux Guides Rouges en passant par les cartes France et étranger. La boutique propose également des bagages, articles de sport, vaisselles, tout le nécessaire pour vos voyages (du triangle au contrôleur de pression) et de nombreux produits dérivés majoritairement fabriqués en France !

Marseille

■ LIBRAIRIE DE LA BOURSE – MAISON FREZET

8, rue Paradis (1^{er})

☎ 04 91 33 63 06

Du mardi au samedi de 9h à 12h30 et de 14h à 19h. Samedi de 10h à 12h30 et 14h à 19h.

Cette librairie fondée en 1876 propose plans, cartes et guides touristiques du monde entier. Terre, mer, montagne ou campagne, tous les

environnements se trouvent parmi les centaines d'ouvrages proposés. Si jamais l'idée vous tente de partir à l'aventure, rien ne vous empêche de vérifier votre thème astral ou de vous faire tirer les cartes avec tout le matériel ésotérique et astrologique également disponible. En nouveauté, sachez que la librairie a développé un rayon complet spécialisé en Droit.

Montpellier

■ LES CINQ CONTINENTS

20, rue Jacques-Cœur

☎ 04 67 66 46 70

www.lescinqcontinents.com

contact@lescinqcontinents.com

Ouvert le lundi de 13h à 19h et de 10h à 19h du mardi au samedi.

Les libraires globe-trotters de cette boutique vous aideront à faire le bon choix parmi les nombreux ouvrages sur les cinq continents. Récits de voyage, guides touristiques, ouvrages d'art, cartes géographiques, manuels de cuisine ou livres musicaux vous permettront de mieux connaître divers pays du monde et régions de France. Régulièrement, la librairie organise des rencontres et animations (programme trimestriel disponible sur place). Les Cinq continents, c'est un peu voyager depuis un livre, de façon originale et avec un accueil et un conseil adorables et très professionnels.

Rennes

■ ARIANE LIBRAIRIE DU VOYAGE

20, rue du Capitaine Dreyfus

☎ 02 99 79 68 47

www.librairie-voyage.com

Ouvert tous les jours de 9h30 à 12h30 et de 14h à 19h. Fermé le lundi matin.

En France, en Europe, à l'autre bout du monde, plutôt montagne ou résolument mer, forêts luxuriantes ou déserts arides... quelle que soit votre envie, chez Ariane, vous trouverez de quoi vous documenter avant de partir. De la boussole aux cartes routières et marines, en passant par les guides de voyage, plans et articles de trekking, vous ne repartirez certainement pas sans avoir trouvé votre bonheur.

Strasbourg

■ AU VIEUX CAMPEUR

32, rue du 22-Novembre ☎ 03 90 23 58 58

www.auvieuxcampeur.fr

infos@auvieuxcampeur.fr

Ouvert du mardi au vendredi de 11h à 19h30, le samedi de 10h à 19h et le lundi de 11h à 19h.

Les magasins Au Vieux Campeur disposent d'une librairie dédiée au tourisme sportif. Vous y trouverez guides, cartes, beaux livres, revues et un petit choix de vidéos principalement axés sur la France.



Afrique Asie

La vie

et la VOIX

du Sud

Formulaire d'abonnement à télécharger sur le site

www.afrique-asie.fr

Toulouse

■ AU VIEUX CAMPEUR

23, rue de Sienne
Labège-Innopole ☎ 05 62 88 27 27
www.auvieuxcampeur.fr
infos@auvieuxcampeur.fr

Ouvert du mardi au vendredi de 11h à 19h30, le samedi de 10h à 19h et le lundi de 11h à 19h. Les magasins Au Vieux Campeur disposent d'une librairie dédiée au tourisme sportif. Vous y trouverez guides, cartes, beaux livres, revues et un petit choix de vidéos principalement axés sur la France.

■ OMBRES BLANCHES

48-50, rue Gambetta ☎ 05 34 45 53 33
www.ombres-blanches.fr
info@ombres-blanches.fr

Ouvert du lundi au samedi de 10h à 19h, le samedi de 10h à 19h30. Certains rayons sont difficiles à atteindre en fauteuil.

Cette librairie est la petite sœur de la grande Ombres Blanches d'à côté. Dans cet espace spécialisé dans les voyages et le tourisme, vous trouverez beaux livres, récits de voyage, cartes de rando et de montagne, livres de photos... Le voyage avant même d'avoir quitté sa ville !

► **Autres adresses** : 3, rue Mirepoix (langues étrangères) • 33, rue Gambetta (librairie de cinéma)

Québec

■ LIBRAIRIE ULYSSE

4176, rue Saint-Denis, MONTRÉAL
☎ +1 514 843 9447
www.guidesulysse.com
st-denis@ulysse.ca

Lundi-mercredi, 10h-18h ; jeudi-vendredi, 10h-21h ; samedi, 10h-17h30 ; dimanche, 11h-17h30. Ulysse, la librairie des guides éponymes. Vous y trouverez près de 10 000 cartes et guides Ulysse en français et en anglais.

► **Autre adresse** : 560, rue Président-Kennedy, +1 514 843 7222

Suisse

■ LE VENT DES ROUTES

50 rue des Bains
GENÈVE ☎ +41 22 800 33 81
www.vdr.ch – info@vdr.ch

Du lundi au vendredi de 9h à 18h30 et le samedi de 9h à 17h

Le Vent des Routes réunit sous le même toit une librairie, une agence de voyages et un café-restaurant. Pas besoin d'aller plus loin, vous y trouverez ici guides, cartes, romans, idées de voyage et des libraires très disponibles qui vous feront part de leurs livres coup de cœur.

AVANT SON DÉPART

■ AMBASSADE DU KENYA

3, rue Freycinet (16^e)
Paris
☎ 01 56 62 25 25
www.kenyaembassy-paris.org
info@ambassade-kenya.fr

Ouvert du lundi au vendredi de 9h à 13h et de 14h à 17h.

■ SERVICE ARIANE

www.diplomatie.gouv.fr

Ariane est un portail, proposé sur le site du Ministère des Affaires étrangères, qui permet, lors d'un voyage de moins de 6 mois, de s'identifier gratuitement auprès du Ministère. Une fois les données saisies, le voyageur pourra recevoir des recommandations liées (par SMS ou mail) à la sécurité dans le pays. En outre, la personne désignée par le voyageur comme « contact » en France sera prévenue en cas de danger. De nombreux conseils et avertissements sont également fournis grâce à ce service !

MAGAZINES ET ÉMISSIONS

Presse

■ AMINA

11, rue de Téhéran (8^e)
Paris
☎ 01 45 62 74 76
www.amina-mag.com
amina9@wanadoo.fr

Abonnement annuel : 27 € (Europe) ; 40 € (International).

« Le magazine de la femme », le magazine mensuel de référence qui présente l'actualité des femmes depuis 1972 : voici comment se présente lui-même le magazine *Amina*. Et en effet, créé à l'origine pour les femmes noires, *Amina* continue à parler d'elles et pour elles, mais ce qui s'impose comme une évidence, c'est qu'il s'agit d'un journal passionnant, bourré d'informations utiles ou divertissantes, mis en page et illustré avec élégance et esthétisme et qui pourrait inspirer plus d'une femme blanche, foi de Futé(e) !

AMINA

LE MAGAZINE DE LA FEMME

12 mois d'abonnement
 France 27 euros - Europe 40 euros
 Afrique 33 euros (22 000 FCFA)
 Autres pays 60 euros

Le Magazine de la Femme



AMINA

11 rue de Téhéran - 75008 Paris
 Tél.: 01.45.62.74.76 Fax:01.45.63.22.48
 E-mail: redaction@amina-magazine.com

La gamme des rubriques que l'on y trouve est d'une grande richesse : Mode, Beauté, Société, Lifestyle, People, Culture, Femmes d'Amina, Agenda, Amina TV... *Amina* est aujourd'hui diffusé aux Antilles, en Amérique, mais également auprès de toute la communauté afro-antillaise européenne.

■ COURRIER INTERNATIONAL

6-8, rue Jean-Antoine de Baïf (12^e)

Paris

☎ 01 46 46 16 00

www.courrierinternational.com

abo@courrierinternational.com

Hebdomadaire regroupant les meilleurs articles de la presse internationale en version française.

■ GÉO

☎ 08 11 23 22 21

www.geo.fr

Le mensuel accorde une large place aux reportages photographiques. Il propose aussi des articles et actualités, l'ensemble étant désormais imprimé sur du papier provenant de forêts gérées durablement.

■ GRANDS REPORTAGES

☎ 04 76 70 54 11

www.grands-reportages.com

info@grands-reportages.com

Le magazine de l'aventure et du voyage propose des dossiers, reportages photo et articles divers sur les peuples, civilisations, paysages et monuments. Chaque sujet est complété par un important volet pratique pour préparer son voyage.

■ KARIBU KENYA

☎ +254 734 608 201

www.karibukenya.co.uk

tamara@karibukenya.co.uk

A partir de 18 € le guide sur Amazon et sur le site Web.

Karibu Kenya : Guide de l'hébergement, le nouveau guide complet au Kenya, avec plus de 850 bandas, hôtels, gîtes, lodges et des camps de safari, est disponible. Il contient des informations sur le pays, plus de détails sur chaque région, des cartes claires et des photos professionnelles.

■ PETIT FUTÉ MAG

www.petitfute.com

Notre journal vous offre une foule de conseils pratiques pour vos voyages, des interviews, un agenda, le courrier des lecteurs... Le complément parfait à votre guide !

■ RANDOS-BALADES

www.randosbalades.fr

Magazine mensuel sur les randonnées en France et à l'étranger. L'approche est théma-

tique (sentiers du littoral, itinéraires sauvages, thèmes culturels...) et la publication est riche en actualités, trucs et astuces, tests matériels, fiches topographiques et, bien sûr, en guides de randonnée.

■ TERRE SAUVAGE

www.terre-sauvage.com

courrier@terre-sauvage.com

Ce mensuel est spécialisé dans la faune et la flore sauvages. Au sommaire : des aventures dans le sillage des expéditions scientifiques, la découverte des écosystèmes, des enquêtes sur la protection de l'environnement ou encore des rubriques plus pratiques avec, par exemple, des conseils photo.

Radio

■ 107.5 – AFRICA N°1

33, rue du Faubourg Saint-Antoine (11^e)

Paris

☎ 01 55 07 58 01

www.africa1.com

Née au Gabon en 1981 et s'étant développée en Afrique grâce aux ondes courtes et à ses émetteurs FM, Africa n° 1 est aujourd'hui la plus importante des radios francophones du continent. Elle bénéficie d'un auditoire global de 900 000 personnes, dont plus de 180 000 auditeurs quotidiens. Africa n° 1 Paris est née en 1992 et possède un émetteur FM à Paris, à Melun (92.3 FM) et à Mantes-la-Jolie (87.6 FM). Les programmes spécifiques d'America n° 1 Paris sont composés d'information, de débats, de musique, de sport et d'interactivité. Africa n° 1 Paris relaie à 4h30, 6h, 7h, 12h et 19h TU les éditions d'information de BBC Afrique en direct de Dakar. Les deux chaînes produisent ensemble une émission politique réalisée en duplex entre Paris, Dakar et les capitales africaines (le Débat samedi 11h TU).

■ RADIO FRANCE INTERNATIONALE

www.rfi.fr

89 FM à Paris. Pour vous tenir au courant de l'actualité du monde partout sur la planète.

Télévision

■ FRANCE 24

www.france24.com

Chaîne d'information en continu, France 24 apporte 24h/24 et 7j/7, un regard nouveau à l'actualité internationale. Diffusée en 3 langues (français, anglais, arabe) dans plus de 160 pays, la chaîne est également disponible sur internet (www.france24.com) et les mobiles, pour vous accompagner tout au long de vos voyages.

Restez connecté !



24/24 !

toute l'actualité africaine

tous les podcasts

tous les fans



TÉLÉCHARGEZ GRATUITEMENT L'APPLICATION IPHONE AFRICA N°1 SUR L'APPLE STORE

AFRICA N°1 LA RADIO AFRICAINE

ABIDJAN 91.1 - BAMAKO 102 - BANGUI 94.5 - BRAZZAVILLE 89.6 - COTONOU 102.6 - DAKAR 102 - DOUALA 102
KINSHASA 102 - LIBREVILLE 94.5 - LOMÉ 102 - MALABO 103 MANTES LA JOLIE 87.6 - MELUN 92.3 - N'DJAMENA 103
NIAMEY 103 - OUAGADOUGOU 90.3 - PARIS 107.5 - PORTO-NOVO 102.6 - YAOUNDÉ 106.7.

WWW.AFRICA1.COM

WWW.FACEBOOK.COM/RADIOAFRICA1 - TWITTER.COM/RADIO_AFRICA1

■ **PLANÈTE PLUS**

www.planetepius.com

Depuis plus de 20 ans, Planète propose de découvrir le monde, ses origines, son fonctionnement et son probable devenir avec une grille de programmation documentaire éclectique : civilisation, histoire, société, investigation, reportages animaliers, faits divers, etc.

■ **RMC DECOUVERTE**

12, rue d'Oradour-sur-Glane (15^e)

Paris ☎ 01 71 19 11 91

www.rmc-decouverte.fr

RMC Découverte s'est imposée comme une chaîne originale, novatrice et incontournable dans l'univers du documentaire. Avec des programmes d'un genre nouveau, axés sur le divertissement et la connaissance et incarnés par des personnalités expertes, RMC Découverte est la seule chaîne de la TNT qui réunit sciences et histoire, aventure et investigation, technologie, voyage, exploration du monde animal jusqu'aux métiers de l'extrême... RMC Découverte, plus fort que la fiction ! Sur le canal 24 de la TNT.

■ **TREK**

www.trekhd.tv

Chaîne thématique.

Chaîne du Groupe AB consacrée aux sports en contact avec la nature qui propose une grille composée le lundi par les sports extrêmes ; mardi, les sports en extérieur ; mercredi, les sports de glisse sur neige ; jeudi, les expéditions, avec des voyages extrêmes ; vendredi, le jour des défis avec des jeux télévisés de TV réalité ; samedi, deuxième jour de sports de glisse sur mer ; dimanche, l'escalade, à main nue ou à la pioche. Remplaçant la chaîne Escapes, Trek est disponible sur les réseaux câble, satellite et box ADSL.

■ **TV5 MONDE**

www.tv5monde.com

La chaîne de télévision internationale franco-phonie diffuse des émissions de ses partenaires nationaux (France Télévisions, RTBF, TSR et CTQC) et ses propres programmes.

■ **USHUAÏA TV**

☎ 01 41 41 12 34

www.ushuaiatv.fr

La chaîne découlant du magazine éponyme a un slogan clair : « Mieux comprendre la nature pour mieux la respecter ». Elle se veut télévision du développement durable et de la protection de la planète et propose nombre de documentaires, reportages et enquêtes.

■ **VOYAGE**

www.voyage.fr

info@voyage.fr

Terres méconnues ou inconnues, grands espaces et mégapoles, lieux incontournables ou insolites, cultures et nouvelles tendances : Voyage TV vous propose d'explorer le monde dans toute sa richesse à l'aide de documentaires ou en compagnie de guides éclairés.

Sites Internet

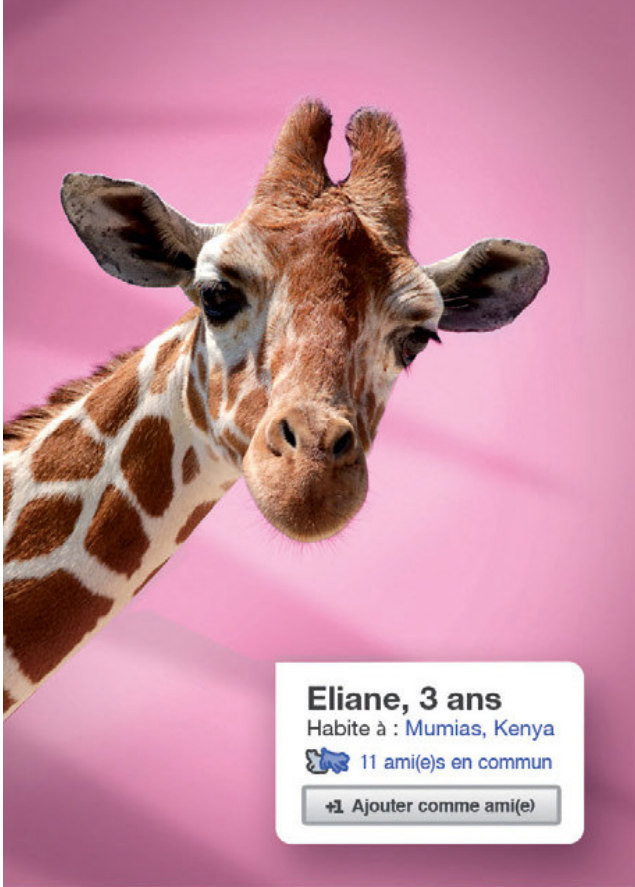
■ **AFRIK.COM**

9, rue d'Enghien (10^e)

Paris ☎ 01 45 23 48 13

www.afrik.com – contact@afrik.net

Portail généraliste d'information spécialisé sur l'Afrique, *Afrik.com* est aujourd'hui le 1^{er} quotidien francophone panafricain sur Internet couvrant l'ensemble des pays d'Afrique avec des dossiers thématiques d'actualité, des documents audio ou vidéo, etc.



Eliane, 3 ans
 Habite à : Mumias, Kenya
 🐾 11 ami(e)s en commun
 ➕ Ajouter comme ami(e)



Jojo, 7 ans
 Habite à : Köln, Allemagne
 🐾 3 ami(e)s en commun
 ➕ Ajouter comme ami(e)

DÉCOUVREZ LE PROFIL DE TOUS VOS AMIS



Rex, 6 ans
 Habite à : Nice, France
 🐾 98 ami(e)s en commun
 ➕ Ajouter comme ami(e)



luke, 6 mois
 Habite à : Penha, Brésil
 🐾 23 ami(e)s en commun
 ➕ Ajouter comme ami(e)

Olotropp.com

ANIMAUX

Des animaux et des Hommes

@AnimauxTV
 www.animauxtv.fr



DISPONIBLE SUR :

CANAL 92	CANAL 34	CANAL 119	CANAL 145	CANAL 160	CANAL 204	CANAL 211				

RESTER

Pour cette rubrique, nous donnons des informations pour celles et ceux qui veulent prolonger leur séjour au Kenya. Le service de l'immigration est très actif au Kenya et intervient généralement suite à des dénonciations. Il est donc primordial pour vous d'être en règle avec les autorités locales.

► **Re-Entry Pass.** Toute personne désirant vivre au Kenya doit acquérir un Re-Entry Pass. Ce document est délivré par l'Immigration kenyane à « Nyayo House » aux personnes pouvant justifier de leur statut de travailleur, d'élève, d'étudiant, de retraité ou de « dépendant ». Ce document vous permet de justifier officiellement votre statut au Kenya et vous sert de permis de séjour.

► **Work Permit (permis de travail).** Il est obligatoire pour toute activité, salariée ou non, au sein d'institutions, de compagnies ou d'organismes installés au Kenya. Des exceptions peuvent être tolérées pour des associations caritatives ou religieuses lors d'activités très ponctuelles et évidemment bénévoles. Ce permis doit être demandé par l'employeur, ou par vous-même si vous souhaitez monter une société, et n'est valable qu'avec cet employeur. Donc, si vous changez de société, il vous faut un nouveau permis de travail. L'obtention du permis est souvent difficile et prend en général de nombreuses semaines. Il existe plusieurs classes de permis en fonction de votre statut ou du genre d'activité envisagée. Le fait de travailler sans permis peut conduire à l'expulsion dans un délai de quelques jours... Ce permis, valable en général pour une durée de deux ans, est renouvelable. Ce renouvellement n'est pas systématique.

► **Dependant Pass.** Il est attribué pour une durée de deux ans, en général, à toute personne accompagnant le titulaire d'un permis de travail. Comme le permis de travail, le Dependant Pass est renouvelable. Attention, le Dependant Pass n'autorise pas à travailler au Kenya. Pour les élèves, étudiants ou retraités, l'obtention du Dependant Pass est principalement fonction des projets qu'ils envisagent et de leur situation financière.

Être solidaire

Soyons réalistes, en partant quinze jours « faire de l'humanitaire » avec une association, on soulage sa conscience mais on ne fait rien pour

les populations locales. Un véritable engagement demande temps et réflexion. Pourquoi voulez-vous aider ? Quelles sont vos compétences ? À quel type de projet croyez-vous ? La première étape est de bien comprendre les difficultés rencontrées sur place. Il vous faudra ensuite partir à la chasse à la mission. Renseignez-vous bien sur l'association avec laquelle vous envisagez de partir car, dans le secteur de l'aide internationale, on trouve beaucoup d'organisations qui, même avec les meilleures intentions du monde, n'apportent finalement que peu d'aide réelle au pays. Mais à côté de ces missions, existent aussi des chantiers solidaires intéressants pour aller à la rencontre de la population, pour nettoyer une forêt, aider à la préservation d'une espèce...

■ ACTION CONTRE LA FAIM

14/16, Boulevard Douaumont (17^e)

Paris

☎ 01 70 84 70 84

☎ 01 43 35 88 88

www.actioncontrelafaim.org

srd@actioncontrelafaim.org

Action contre la Faim est une ONG internationale spécialisée dans la lutte contre la faim dans le monde. Elle est présente dans une quarantaine de pays, dans les domaines de la nutrition, de la santé, de la sécurité alimentaire, de l'eau et de l'assainissement. Action contre la Faim intervient avant tout dans des situations de crise. Le but étant de rendre les populations autonomes d'un point de vue alimentaire. Pour cela, il est impératif, après être venu en aide d'une manière concrète à la population, de former les infrastructures locales adéquates qui prendront bientôt le relais. Action contre la Faim propose des missions de volontariat de trois mois à un an en Afrique, Asie, Amérique, Europe centrale, dans le Caucase, au Moyen-Orient et dans les Caraïbes.

► **Autre adresse :** Service Gestion Relations Donateurs : 14/16 Boulevard Douaumont – CS 80060, 75854 PARIS CEDEX 17

■ CONCORDIA

☎ 01 45 23 00 23

www.concordia.fr

info@concordia.fr

Concordia propose des chantiers solidaires. C'est une solution intéressante pour ceux qui ont envie d'aider mais disposent de peu de temps.

**EN 3 MINUTES,
ON PEUT RÉSERVER
SON BILLET D'AVION.**

**TOUTES LES 3 MINUTES,
ACTION CONTRE LA FAIM
SAUVE UN ENFANT.**

**C'est beaucoup, mais pas assez.
Agissons.**

www.actioncontrelafaim.org



*En 2013, 184910 enfants de moins de 5 ans ont été pris en charge dans les centres nutritionnels thérapeutiques soutenus par Action contre la Faim.



© Anne Degroux - Kenya



Ouverture de la mission : **2002**

Nombre de bénéficiaires en 2014 : **192 217 personnes**

Personnels : **65**

● **Nos programmes :**

- Nutrition et santé
- Sécurité alimentaire et moyens d'existence
- Eau, assainissement et hygiène
- Santé mentale et pratiques de soin
- Plaidoyer

● **Régions d'intervention :**

- Dadaab
- Isiolo
- Nairobi
- Tana River
- West Pokot

Au-delà des circuits touristiques, le Kenya est un pays en proie aux sécheresses favorisant l'insécurité alimentaire et la sous-nutrition qui mettent en danger chaque année la vie de milliers de personnes.

Les infrastructures d'assainissement fragiles, associées au manque d'accès à l'eau potable, facilitent l'apparition de maladies à transmission hydrique comme la diarrhée, troisième cause de mortalité chez les enfants de moins de cinq ans au Kenya.

En raison de la répartition inégale des richesses, une grande part de la population vit sous le seuil de pauvreté bien que le pays affiche une des économies les plus fortes d'Afrique de l'Est.

En 2014, Action contre la Faim a poursuivi ses actions sur le terrain et mis en place une stratégie de soutien face aux sécheresses et de traitement de la sous nutrition notamment dans le comté de West Pokot pour les trois ans à venir.

Les équipes d'Action contre la Faim interviennent également auprès des réfugiés somaliens dans le camp de Dadaab, le plus grand camp de réfugiés au monde situé à la frontière somalienne.



www.actioncontrelafaim.org

■ COORDINATION SUD

www.coordinationsud.org
sud@coordinationsud.org

Vous pouvez consulter sur ce site la présentation de diverses organisations non gouvernementales et les offres d'emploi ou de bénévolat s'y rattachant.

■ JEUNESSE ET RECONSTRUCTION

10, rue de Trévisse (9^e)

Paris

☎ 01 47 70 15 88

www.volontariat.org

Jeunesse et Reconstruction est, depuis 1987, le comité national français de la fédération internationale ICYE (International Cultural Youth Exchange), qui rassemble 35 comités nationaux localisés dans le monde, pour des chantiers dans tous les domaines à travers le monde (900 projets au total). C'est le 4^e comité national d'échange après l'Allemagne, la Suisse et la Grande Bretagne. Les volontaires, entre 16 et 35 ans, sont hébergés soit dans leur structure d'accueil, soit dans une famille d'accueil. La nourriture est fournie, mais le transport est à la charge du volontaire, plus participation variable selon les destinations.

■ SOLIDARITÉS JEUNESSES

10, rue du 8-Mai-1945 (10^e)

Paris (France)

☎ 01 55 26 88 77

www.solidaritesjeunesses.org

secretariat@solidaritesjeunesses.org

Association de jeunesse et d'éducation populaire agréée par le ministère de la Jeunesse et des Sports, membre du Comité de coordination du service volontaire international (CCSVI), de la Plate-Forme mondiale des associations de volontariat international et du NVDA, plate-forme asiatique d'organisations de chantiers. Chantiers internationaux, actions d'insertion, formations, actions de solidarité internationale et gestion de petites structures d'accueil et d'animation en milieu rural, le travail est varié, de l'ordre de 30-35 heures pour les chantiers d'adultes et de 25 heures pour les chantiers d'ados. Ouverts à tous les volontaires âgés de 18 à 30 ans.

■ UNAREC

10, place Sugny

Clermont-Ferrand

☎ 04 73 31 98 04

www.unarec.org – ecec@unarec.org

Le mouvement « Études et Chantiers » développe par l'intermédiaire de ses associations régio-

nales des projets de volontariat, en France et à l'étranger, ainsi que des projets de lutte contre les exclusions. Trois grandes catégories : « Le travail volontaire des jeunes », « Économie solidaire et lutte contre les exclusions » et « Coopération internationale ».

■ UNION KENYANE DES AVEUGLES

Barclay House, Mai Mahiu road Off Langata road

NAIROBI

www.ksblind.org

Volontariat, et donations possible. Prendre contact au préalable par courriel, via le site.

Étudier

Pour étudier ou poursuivre vos études supérieures, il vous faut prendre contact avec le service des relations internationales de votre université. Préparez-vous alors à des démarches longues. Mais le résultat d'un semestre ou d'une année à l'étranger vous fera oublier ces désagréments tant c'est une expérience personnelle et universitaire enrichissante. C'est aussi un atout précieux à mentionner sur votre CV.

■ AGENCE POUR L'ENSEIGNEMENT FRANÇAIS À L'ÉTRANGER

23, place de Catalogne (14^e)

Paris

☎ 01 53 69 30 90

www.aefe.fr

Sous la tutelle du ministère des Affaires étrangères, l'AEFE est chargée de l'animation de plus de 480 établissements à travers le monde.

► **Autre adresse** : 1, allée Baco, BP 21509 – 44015 Nantes Cedex 1 ☎ 02 51 77 29 03.

Investir

■ UBIFRANCE

77, boulevard Saint-Jacques

75998 Paris cedex 14

☎ 08 10 81 78 17

www.businessfrance.fr

L'Agence pour le développement international des entreprises françaises travaille en étroite collaboration avec les missions économiques. Le site Internet recense toutes les actions menées, les ouvrages publiés, les événements programmés et renvoie sur la page du Volontariat International à l'Étranger (VIE).

► **Autre adresse** : Espace Gaymard 2, place d'Arvieux – 13002 Marseille

Travailler – Trouver un stage

■ VOLONTARIAT INTERNATIONAL

www.civiweb.com

Si vous avez entre 18 et 28 ans et êtes ressortissant de l'Espace économique européen, vous pouvez partir en volontariat international en entreprise (VIE) ou en administration (VIA). Il s'agit d'un contrat de 6 à 24 mois rémunéré et placé sous la tutelle de l'ambassade de France. Tous les métiers sont concernés et vous bénéficiez d'un statut public protecteur. Offres sur le site Internet.

■ WEP

12, quai Saint-Antoine (2^e)
Lyon

☎ 04 72 40 40 04

www.wep.fr

info@wep.fr

Wep propose plus de 50 projets éducatifs originaux dans plus de 30 pays, de 1 semaine à 18 mois. Année scolaire à l'étranger, programmes combinés (1 semestre scolaire avec 1 projet humanitaire ou 1 chantier nature ou 1 vacances travail), projets humanitaires mais également stages en entreprise en Europe, Australie, Nouvelle-Zélande, Canada et États-Unis, et Jobs & Travel (visa vacances travail) en Australie et Nouvelle-Zélande : voici un petit aperçu des nombreuses possibilités disponibles.

► **Autre adresse** : Cour Saint Joseph, 5 rue de Charonne. 75011 Paris

TÉMOIN D'UNE SITUATION ÉTRANGE?



www.reportchildsextourism.eu



Un projet financé par
l'Union européenne

Avec le soutien de
AIRFRANCE



NE DÉTOURNEZ PAS LE REGARD !

INDEX

■ A ■

ABERDARE NATIONAL PARK	147
AMBOSELI NATIONAL PARK	240
ARABUKO SOKOKE FOREST	285
ARCHIPEL DE LAMU	290
ARCHIVES NATIONALES.....	133

■ B ■

BAMBURI BEACH	280
BAOBAB FARM.....	280
BARAGOI	206
BARAKA GALLERIE.....	294
BOGORIA NATIONAL RESERVE	180
BOMBOLULU WORKSHOPS AND CULTURAL CENTRE.....	280
BORANA RANCH	193

■ C ■

CAMPS D'ENTRAÎNEMENT.....	223
CENTRAL ISLAND.....	205
CENTRE CULTUREL SAMBURU.....	199
CHERANGANY HILLS	209
CHYULU HILLS NATIONAL PARK	251
CRATER LAKE.....	166
CRATERE DE MENENGAI.....	179
CRESCENT ISLAND.....	166
CROIX DE VASCO DE GAMA.....	288

■ D ■

DELTA DE LA RIVIÈRE TANA	289
DÉSERT DE CHALBI	203
DIANI BEACH	268
DODORI NATIONAL RESERVE	289

■ E ■

ELDORET	222
ELGEYO ESCARPMENT.....	209
ELIYE SPRINGS RESORT.....	205

ELSAMERE CONSERVATION CENTRE...	166
---------------------------------	-----

■ F ■

FALCONRY.....	288
FAZA	298
FORT DE LAMU.....	294
FORT JESUS.....	264

■ G ■

GARSEN	289
GIRAFFE CENTRE.....	135
GROTTES DE KITUM, MACKINGENY ET CHEPNYALI.....	221

■ H ■

HALLER PARK.....	280
HAUTES TERRES CENTRALES	142
HELL'S GATE NATIONAL PARK	170
HOMA BAY	216
HURLINGHAM	107

■ I ■

IL NGWESI GROUP RANCH	192
ÎLE DE FUNZI	278
ÎLE DE KIWAYU	298
ÎLE DE MANDA	297
ÎLE DE MFANGANO	216
ÎLE DE PATE	298
ÎLE DE RUSINGA	216
ÎLE DE WASINI	277
ISIOLO	188

■ K ■

KAKAMEGA NATIONAL RESERVE	217
KENDU BAY	216
KENYA BAY BEACH HOTEL.....	280
KENYATTA CONFERENCE CENTRE.....	133



**Secours
Catholique
Caritas France**



FAMILLES FRAGILISÉES, PERSONNES ISOLÉES,
TRAVAILLEURS PAUVRES, ENFANTS DEFAVORISÉS, VICTIMES DE CATASTROPHES...

**DONNER C'EST
DÉJÀ AGIR**



KMOGRAF* - PHOTO : ELODIE PERRIOT



secours-catholique.org

BP455 - 75007 PARIS

KENYATTA HOUSE	207
KERICHO	224
KIAMBETHU FARM	140
KIBERA	135
KIBUYU NATURE TRAIL	282
KIKAMBALA	281
KILIFI	282
KIMANA WILDLIFE SANCTUARY	245
KISII	224
KISUMU IMPALA SANCTUARY	215
KISUMU MUSEUM	215
KISUMU	214
KITALE	222
KIUNGA MARINE NATIONAL PARK	289

■ L ■

LAC BARINGO	181
LAC ELEMENTEITA	173
LAC NAIVASHA	162
LAC NATRON	239
LAC TURKANA	205
LAKE BARINGO REPTILE PARC	183
LAMU	290
LEKURRUKI COMMUNITY CONSERVATION GROUP RANCH	192
LEWA WILDLIFE CONSERVANCY	191
LEWA WILDLIFE CONSERVANCY	190
LIMURU	140
LODWAR	210
LOYANGALANI	203

■ M ■

MAASAI MARA NATIONAL RESERVE	230
MAGADI	239
MAISON DE KAREN BLIXEN	135
MALINDI	285
MAMBA VILLAGE	280
MAMBRUI	288
MANDA RIDGE	225
MARALAL NATIONAL SANCTUARY	208
MARALAL	206
MARCHE AU BETAÏL	207
MARCHE AU METAL « JUA KALI »	136
MARCHE AUX TEXTILES	208
MARCHE CENTRAL	134
MARCHE DE LAMU	294
MARCHE	201
MARICH PASS	209

MARSABIT NATIONAL PARK	201
MARSABIT	200
MATONDONI	294
MATTHEWS RANGE	208
MAULIDI	294
MERILLE	200
MERU NATIONAL MUSEUM	157
MERU NATIONAL PARK	158
MERU	157
MIDA CREEK	285
MILIMANI	107
MOMBASA	254
MONT KENYA	157
MONT KULAL	204
MONT LOKILUPI	204
MONT SEKKER	209
MOSQUEE JAMIA	134
MOUNT ELGON NATIONAL PARK	220
MOUNT KENYA NATIONAL PARK	152
MOUNT LONGONOT NATIONAL PARK	172
MUSEE DE LA MAISON SWAHILI	294
MUSEE DE LAMU	294
MUSEE DES CHEMINS DE FER	134

■ N ■

NAGER AVEC LES DAUPHINS	275
NAIROBI BUTTERFLY CENTRE	136
NAIROBI HILL	107
NAIROBI NATIONAL MUSEUM	134
NAIROBI NATIONAL PARK	138
NAIROBI	106
NAIVASHA	168
NAKURU NATIONAL PARK	174
NAKURU	177
NANYUKI	150
NAROK	228
NASALOT NATIONAL RESERVE	209
NGARE NDARE FOREST	192
NGOMONGO VILLAGES	281
NYAHURURU	146
NYALI BEACH	278
NYERI	142

■ P ■

PARADISE LOST	275
PARC MARIN DE KISITE	276
PARC MARIN DE MALINDI	288
PARC NATIONAL DE NDERE ISLAND	215

PARC NATIONAL DE SOUTH ISLAND 204
 PARKLANDS 107
 PLANTATIONS DE THE 224
 PLAZA BEACH HOTEL 280

R

RUINES DE JUMBA LA MTWANA 282
 RUINES DE MNARANI 283
RUMA NATIONAL PARK 217

S

SAIWA SWAMP NATIONAL PARK 221
 SAMBURU MARALAL
 INTERNATIONAL CAMEL DERBY 208
**SAMBURU, BUFFALO SPRINGS & SHABA
 NATIONAL RESERVES 194**
 SAROVA WHITESANDS BEACH RESORT . 281
SHANZU BEACH 281
SHELA 294
SHIMBA HILLS NATIONAL PARK 267
SHIMONI 276
SIBILOI NATIONAL PARK 203
 SITE PREHISTORIQUE DE HYRAX HILL . . 179
 SITE PREHISTORIQUE DE KARIANDUSI . . 173
 SNAKE PARK 134
 SOLIO RANCH 145
SOUTH HORN 205
SOUTH TURKANA NATIONAL RESERVE 210

T

TABAKA 225
TAITA HILLS 252
 TANA RIVER PRIMATE RESERVE 289
 THE DAVID SHELDRIK'S WILDLIFE TRUST 136
 THE GODOWN ARTS CENTRE 136
 THE MARICH PASS FIELD STUDIES CENTRE .
 209
 THE NGONG RACECOURSE 136
 THE WORLD VIEW POINT 208
THIKA 140
 THOMSON'S FALLS 147
TIWI BEACH 265
 TOMBE DE LORD ROBERT BADEN-POWELL .
 145
 TRIANGLE MARA (LE) 238
TSAVO EAST NATIONAL PARK 246
TSAVO WEST NATIONAL PARK 248
TURKWEIL GORGES 210

U

UHURU PARK 135
 UMOJA WOMEN 199

V/W

VALLÉE DU RIFT 162
WATAMU 283
WESTLANDS 107



Sur le marché de Monbasa.

© TOMASZ CZAKOWSKI - SHUTTERSTOCK.COM

INDEX

Swahili BEACH



+254 40 3201130-49
reservation@swahilibeach.com
www.swahilibeach.com

13,95 € Prix France



9 782746 992306



Safarilink

Vos ailes vers la plage et le safari



© +254 20 6000777/6000787 • +254 720 888111 / +254 734 338888

www.flysafarilink.com